

КОМИТЕТ ПО КОНКУРЕНТНОЙ ПОЛИТИКЕ МОСКОВСКОЙ ОБЛАСТИ

«СОГЛАСОВАНО»

Администрация Лотошинского
муниципального района
Московской области

_____ / _____ /

«__» _____ 20__ г.

«УТВЕРЖДЕНО»

Комитет по конкурентной политике
Московской области

_____ С.Н. Журавлева

«__» _____ 20__ г.

ИЗВЕЩЕНИЕ О ПРОВЕДЕНИИ АУКЦИОНА № АЗ-ЛОТ/18-1007

на право заключения договора аренды земельного участка, государственная
собственность на который не разграничена, расположенного на территории
Лотошинского муниципального района Московской области, вид разрешенного
использования: ведения огородничества
(1 лот)
(выездной аукцион)

№ процедуры www.torgi.gov.ru	180618/6987935/11
№ процедуры www.torgi.mosreg.ru	00300060102660
Дата начала приема заявок:	19.06.2018
Дата окончания приема заявок:	02.08.2018
Дата аукциона:	07.08.2018

г. Красногорск
2018 год

1. Правовое регулирование

Аукцион, открытый по составу Участников и форме подачи предложений, проводится в соответствии с требованиями:

- Гражданского кодекса Российской Федерации;
- Земельного кодекса Российской Федерации;
- Федерального закона от 26.07.2006 № 135-ФЗ «О защите конкуренции»;
- Закона Московской области от 07.06.1996 №23/96-ОЗ «О регулировании земельных отношений в Московской области»;
- решения Межведомственной комиссии по вопросам земельно-имущественных отношений в Московской области (протокол от 05.04.2018 № 13 п. 30);
- постановления Главы Лотошинского муниципального района Московской области от 11.04.2018 № 359 «О проведении аукциона на право заключения договора аренды земельного участка из земель населенных пунктов, государственная собственность на который не разграничена, с видом разрешенного использования: ведение огородничества» (Приложение 1);
- постановления Главы Лотошинского муниципального района Московской области от 05.06.2018 № 585 « О внесении изменения в постановление Главы Лотошинского муниципального района Московской области от 11.04.2018 № 359 «О проведении аукциона на право заключения договора аренды земельного участка из земель населенных пунктов, государственная собственность на который не разграничена, с видом разрешенного использования: ведение огородничества» (Приложение 1);
- иных нормативно правовых актов Российской Федерации и Московской области.

2. Сведения об аукционе

2.1. Арендодатель – орган местного самоуправления муниципального образования Московской области, принимающий решение о проведении аукциона, об отказе от проведения аукциона, об условиях аукциона (в том числе о начальной цене предмета аукциона, условиях и сроках договора аренды), отвечающий за соответствие земельного участка (лота) характеристикам, указанным в Извещении о проведении аукциона, за своевременное опубликование Извещения о проведении аукциона в порядке, установленном для официального опубликования (обнародования) муниципальных правовых актов по месту нахождения земельного участка, за заключение договора аренды земельного участка, в том числе за соблюдение сроков его заключения.

Наименование: Администрация Лотошинского муниципального района Московской области

Адрес: 143800, Московская область, Лотошинский район, п. Лотошино, ул. Центральная, д. 18

Сайт: <https://лотошинье.рф>

Адрес электронной почты: loto@mosreg.ru.

Телефон факс: + 7 (496) 287-15-15 факс: +7 (496) 287-00-10

Комитет по управлению имуществом Администрации Лотошинского муниципального района Московской области.

Юридический адрес: 143800, Россия, Московская область, пос. Лотошино, ул.1-я Льнозаводская, 11

Почтовый адрес: 143800, Россия, Московская область, пос. Лотошино, ул. Центральная, д. 18

Сайт: <https://лотошинье.рф>

Адрес электронной почты: kotui@mail.ru

Телефон факс: +7 (49628)70206, факс: +7 (49628)71567.

Реквизиты для перечисления задатка Победителя аукциона или иного лица, с которым заключается договор аренды земельного участка в соответствии с Земельным Кодексом Российской Федерации:

Получатель платежа:

УФК по МО (КУИ администрации Лотошинского муниципального района), л/с 04483852630

ИНН 5071000888/507101001, р/сч. 40101810845250010102, БИК 044525000.

Банк получателя: ГУ Банка России по ЦФО, ОКТМО 46629151, КБК 00311105013130000120.

2.2. Организатор аукциона – орган, осуществляющий функции по организации и проведению аукциона, утверждающий Извещение о проведении аукциона, состав Аукционной комиссии, в том числе обеспечивающий прием и возврат задатков в установленном порядке.

Наименование: Комитет по конкурентной политике Московской области.

Адрес: 143407, Московская область, г. Красногорск, бульвар Строителей, д. 1.

Сайт: www.zakaz-mo.mosreg.ru

Адрес электронной почты: zakaz-mo@mosreg.ru

Тел.: /факс: +7 (498) 602-05-69.

2.3. Лицо, осуществляющее организационно - технические функции по организации и проведению аукциона – отвечает за соответствие организации и проведения аукциона требованиям действующего законодательства, соблюдение сроков размещения Извещения о проведении аукциона и документов, составляемых в ходе проведения аукциона на сайтах www.torgi.gov.ru, www.torgi.mosreg.ru.

Наименование: Государственное казенное учреждение Московской области «Региональный центр торгов» (сокращенное наименование - ГКУ «РЦТ»).

Адрес: 143441, Московская область, Красногорский район, п/о Путилково, 69-й км МКАД, бизнес-центр «Гринвуд», стр. 17, 5 этаж (Приложение 10).

Сайт: www.rctmo.ru

Адрес электронной почты: torgi@rctmo.ru

2.4. Объект (лот) аукциона: земельный участок, государственная собственность на который не разграничена, расположенный на территории Лотошинского муниципального района Московской области.

2.5. Предмет аукциона: право заключения договора аренды Объекта (лота) аукциона.

2.6. Сведения об Объекте (лоте) аукциона:

Лот № 1.

Местоположение (адрес): Московская область, Лотошинский район, поселок Кировский, поз. № 17.

Площадь, кв. м: 953.

Кадастровый номер: 50:02:0040110:311 (выписка из Единого государственного реестра недвижимости об объекте недвижимости от 04.06.2018 № 99/2018/108938100- Приложение 2).

Сведения о правах на земельный участок: государственная собственность не разграничена (выписка из Единого государственного реестра недвижимости об объекте недвижимости от 04.06.2018 № 99/2018/108938100- Приложение 2).

Сведения о земельном участке: указаны в выписке из Единого государственного реестра недвижимости об объекте недвижимости от 04.06.2018 № 99/2018/108938100 (Приложение 2), письме филиала ФГБУ «Федеральная кадастровая палата Федеральной службы государственной регистрации, кадастра и картографии» по Московской области от 09.06.2018 № 22-10/753 (Приложение 2), постановлении Главы Лотошинского муниципального района Московской области от 11.04.2018 № 359 «О проведении аукциона на право заключения договора аренды земельного участка из земель населенных пунктов, государственная собственность на который не разграничена, с видом разрешенного использования: ведение огородничества» (Приложение 1), постановлении Главы Лотошинского муниципального района Московской области от 05.06.2018 № 585 «О внесении изменения в постановление Главы Лотошинского муниципального района Московской области от 11.04.2018 № 359 «О проведении аукциона на право заключения договора аренды земельного участка из земель населенных пунктов, государственная собственность на который не разграничена, с видом разрешенного использования: ведение огородничества» (Приложение 1); Заключении территориального отдела Лотошинского муниципального района Главного управления архитектуры и градостроительства Московской области от 09.02.2018 № 30Исх-3953/Т-38 (Приложение 4), в том числе:

- установлен запрет на размещение объектов капитального строительства;

- имеются ограничения в использовании (57 кв.м) Охранная зона ЛЭП 10кВ.

Категория земель: земли населенных пунктов.

Вид разрешенного использования: ведения огородничества (в соответствии с п. 17 ст. 39.8 Земельного кодекса Российской Федерации изменение вида разрешенного использования земельного участка не допускается).

Фотоматериалы: Приложение 3.

Начальная цена предмета аукциона: 33 585,62 руб. (Тридцать три тысячи пятьсот восемьдесят пять руб. 62 коп.), НДС не облагается.

«Шаг аукциона»: 1 007,56 руб. (Одна тысяча семь руб. 56 коп.).

Размер задатка для участия в аукционе по Объекту (лоту) аукциона: 6 717,12 руб. (Шесть тысяч семьсот семнадцать руб. 12 коп.), НДС не облагается.

Срок аренды: 3 года.

2.7. Адрес места приема/подачи Заявок:

Московская область, Красногорский район, п/о Путилково, 69-й км МКАД, бизнес-центр «Гринвуд», стр. 17, 5 этаж, Государственное казенное учреждение Московской области «Региональный центр торгов», тел. +7 (499) 795-77-53, доб. «2» (Приложение 10).

2.8. Дата и время начала приема/подачи Заявок: 19.06.2018 в 09 час. 00 мин¹.

понедельник - четверг с 09 час. 00 мин. до 18 час. 00 мин.

пятница и предпраздничные дни с 09 час. 00 мин. до 16 час. 45 мин.;

перерыв с 13 часов 00 минут до 14 час. 00 мин.

02.08.2018 с 09 час. 00 мин. до 16 час. 00 мин.

2.9. Дата и время окончания приема/подачи Заявок: 02.08.2018 в 16 час. 00 мин.

2.10. Место, дата и время окончания рассмотрения Заявок: : Администрация Лотошинского муниципального района Московской области. Московская область, Лотошинский район, п. Лотошино, ул. Центральная, д. 18, каб. 48 (Зал заседаний), **07.08.2018 в 14 час. 00 мин.**

2.11. Дата и время начала регистрации Участников аукциона: Администрация Лотошинского муниципального района Московской области. Московская область, Лотошинский район, п. Лотошино, ул. Центральная, д. 18, каб. 48 (Зал заседаний) **07.08.2018 с 14 час. 00 мин.**

2.12. Место проведения аукциона: Администрация Лотошинского муниципального района Московской области. Московская область, Лотошинский район, п. Лотошино, ул. Центральная, д. 18, каб. 48 (Зал заседаний).

2.13. Дата и время проведения аукциона: 07.08.2018 в 14 час. 35 мин.

3. Информационное обеспечение аукциона

3.1. Извещение о проведении аукциона размещается на официальном сайте торгов Российской Федерации в информационно-телекоммуникационной сети «Интернет» для размещения информации о проведении торгов www.torgi.gov.ru (далее – Официальный сайт торгов).

3.2. Извещение о проведении аукциона публикуется Арендодателем в порядке, установленном для официального опубликования (обнародования) муниципальных правовых актов уставом муниципального образования, по месту нахождения Объекта (лота) :

- на официальном сайте Администрации Лотошинского муниципального района Московской области <https://лотошинье.рф>;

- в официальном печатном издании «Сельская Новь».

3.3. Дополнительно информация об аукционе размещается:

¹ Здесь и далее указано московское время.

- на Едином портале торгов Московской области www.torgi.mosreg.ru (далее – ЕПТ МО).

Все приложения к настоящему Извещению являются его неотъемлемой частью.

3.4. Осмотр Объекта (лота) аукциона производится без взимания платы и обеспечивается Организатором аукциона во взаимодействии с Арендодателем в период заявочной кампании.

Для осмотра Объекта (лота) аукциона с учетом установленных сроков лицо, желающее осмотреть Объект (лот) аукциона, направляет обращение (Приложение 7) на адрес электронной почты torgi@rctmo.ru с указанием следующих данных:

- тема письма: **Запрос на осмотр Объекта (лота) аукциона;**
- Ф.И.О. лица, уполномоченного на осмотр Объекта (лота) аукциона физического лица, руководителя юридического лица или их представителей);
- наименование юридического лица;
- адрес электронной почты, контактный телефон;
- дата аукциона;
- № Объекта (лота);
- местоположение (адрес) Объекта (лота) аукциона.

В течение 2 (двух) рабочих дней со дня поступления обращения Организатор аукциона оформляет «смотровое письмо» и направляет его по электронному адресу, указанному в обращении. В «смотровом письме» указывается дата осмотра и контактные сведения лица (представителя [Арендодателя](#)), уполномоченного на проведение осмотра.

4. Требования к Заявителям/Участникам аукциона

4.1. Заявителем/Участником аукциона может быть любое юридическое лицо независимо от организационно-правовой формы, формы собственности, места нахождения и места происхождения капитала или любое физическое лицо, в том числе индивидуальный предприниматель, претендующее на заключение договора и подавшее Заявку на участие в аукционе.

Аукцион является открытым по составу Участников.

5. Порядок, форма и срок приема /подачи /отзыва Заявок

ВНИМАНИЕ!

Условия аукциона, порядок и условия заключения договора аренды земельного участка с участником аукциона являются условиями публичной оферты, а подача заявки на участие в аукционе и внесение задатка в установленные в Извещении о проведении аукциона сроки и порядке являются акцептом оферты в соответствии со статьей 438 Гражданского кодекса Российской Федерации.

5.1. Для участия в аукционе с учетом требований, установленных Извещением о проведении аукциона, Заявителю необходимо представить следующие документы:

- Заявку на участие в аукционе по установленной в настоящем Извещении о проведении аукциона форме с указанием банковских реквизитов счета Заявителя для возврата задатка (Приложение 5);
- копии документов, удостоверяющих личность Заявителя (для физических лиц);
- надлежащим образом заверенный перевод на русский язык документов о государственной регистрации юридического лица в соответствии с законодательством иностранного государства в случае, если Заявителем является иностранное юридическое лицо;
- документы, подтверждающие внесение задатка (представление документов, подтверждающих внесение задатка, признается заключением соглашения о задатке).

5.2. Один Заявитель вправе подать только одну Заявку на участие в аукционе в отношении одного лота аукциона.

5.3. Подача Заявок Заявителями или их уполномоченными представителями осуществляется при предъявлении документа, удостоверяющего личность. Лица, желающие принять участие в аукционе, должны использовать форму Заявки на участие в аукционе (Приложение 5).

5.4. Заявки принимаются по месту и в срок приема/подачи Заявки, указанные в разделе 2 (пункты 2.7.-2.13.) Извещения о проведении аукциона. В случае подачи Заявки Заявителем посредством почтовой связи, риск несвоевременного ее поступления Организатору аукциона, несет Заявитель.

5.5. Ответственный сотрудник регистрирует Заявку в журнале регистрации заявок, присваивает ей соответствующий номер, указывает дату и время ее приема/подачи.

При подаче Заявителями Заявок на участие в аукционе, сотрудником, осуществляющим прием и оформление документов, консультации не проводятся.

5.6. Заявка, поступившая по истечении срока приема/подачи Заявки, возвращается в день ее поступления Заявителю или его уполномоченному представителю в порядке, предусмотренном для приема/подачи Заявки.

5.7. Заявка и прилагаемые к ней документы представляются Заявителем единовременно. Не допускается раздельная подача Заявки и прилагаемых к ней документов, представление дополнительных документов после подачи Заявки или замена ранее поданных документов без отзыва Заявки.

5.8. Заявитель вправе отозвать принятую Организатором аукциона Заявку на участие в аукционе в любое время до установленного в Извещении о проведении аукциона дня окончания срока приема/подачи Заявок (пункт 2.9.).

5.9. Отзыв принятой Заявки оформляется путем направления Заявителем в адрес Организатора аукциона уведомления в письменной форме (с указанием даты приема/подачи Заявки) за подписью Заявителя или уполномоченного им представителя и заверенного печатью Заявителя (при наличии). Уведомление об отзыве принятой Заявки принимается в установленные в Извещении о проведении аукциона дни и часы приема/подачи Заявок, аналогично порядку приема/подачи Заявок.

5.10. Заявка подается Заявителем по форме, которая установлена в Извещении о проведении аукциона (Приложение 5). Заявка должна быть заполнена по всем пунктам и подписана Заявителем или уполномоченным им представителем и заверена печатью Заявителя (при наличии).

5.11. Верность копий представляемых документов должна быть подтверждена оригиналом подписи Заявителя или уполномоченного им представителя и заверена печатью Заявителя (при наличии).

5.12. Заявка и документы, прилагаемые к ней, должны быть:

- сшиты в единую книгу, которая должна содержать сквозную нумерацию листов;
- заполнены разборчиво на русском языке и по всем пунктам;
- копии документов, входящие в состав Заявки, должны иметь четко читаемый текст;
- на прошивке заверены оригиналом подписи уполномоченного представителя Заявителя с указанием должности и расшифровкой Ф.И.О. (для юридических лиц) или оригиналом подписи Заявителя с указанием Ф.И.О. (для физических лиц) и печатью Заявителя (для юридических лиц (при наличии), с указанием количества листов.

5.13. При заполнении Заявки и оформлении документов не допускается применение факсимильных подписей.

5.14. Ответственность за достоверность представленной информации и документов несет Заявитель.

5.15. Поданные документы на участие в аукционе не возвращаются, за исключением случаев, указанных в пунктах 5.6, 5.8, 5.9 Извещения о проведении аукциона.

6. Условия допуска к участию в аукционе

Заявитель не допускается к участию в аукционе в следующих случаях:

- непредставление необходимых для участия в аукционе документов или представление недостоверных сведений;
- непоступление задатка на дату рассмотрения Заявок на участие в аукционе на счет, указанный в пункте 7.5. настоящего Извещения о проведении аукциона;
- подача Заявки на участие в аукционе лицом, которое в соответствии с Земельным кодексом Российской Федерации и другими федеральными законами не имеет права быть Участником аукциона и приобрести земельный участок в аренду;
- наличие сведений о Заявителе, об учредителях (участниках), о членах коллегиальных исполнительных органов Заявителя, лицах, исполняющих функции единоличного исполнительного органа Заявителя, являющегося юридическим лицом, в реестре недобросовестных участников аукциона.

7. Порядок внесения и возврата задатка

7.1. Для участия в аукционе устанавливается требование о внесении задатка. Заявители обеспечивают поступление задатков в порядке и в сроки, указанные в настоящем Извещении о проведении аукциона.

7.2. Документом, подтверждающим внесение задатка, является платежное поручение, квитанция об оплате или иной документ, подтверждающие перечисление задатка, с отметкой банка о его исполнении.

7.3. Представление документов, подтверждающих внесение задатка, признается заключением соглашения о задатке (Приложение 6).

7.4. Плательщиком денежных средств в качестве задатка может быть исключительно Заявитель. Не допускается перечисление денежных средств в качестве задатка иными лицами. Перечисленные денежные средства иными лицами, кроме Заявителя, будут считаться ошибочно перечисленными денежными средствами и возвращены плательщику.

7.5. Денежные средства в качестве задатка для участия в аукционе вносятся Заявителем платежом на расчетный счет по следующим банковским реквизитам:

Получатель платежа: МЭФ Московской области (л/с 05868217110 - Государственное казенное учреждение Московской области «Региональный центр торгов»),
ОГРН 1145024006577, ИНН 5024147611, КПП 502401001,
р/с 40302810845254000001, БИК 044525000,
Банк получателя: ГУ Банка России по ЦФО

В связи с отсутствием КБК при заполнении полей (104, 105) платежного поручения (квитанции об оплате) для перечисления задатка рекомендуется указывать в соответствующих полях КБК - «0», ОКТМО - «0».

Назначение платежа: «Задаток для участия в аукционе «__»____ 20__ (дата аукциона), № лота __ по Соглашению о задатке от «__»____ 20__ №__» (при наличии реквизитов Соглашения о задатке), НДС не облагается».

7.6. Информацией о поступлении денежных средств от Заявителя в качестве задатка в установленные сроки на расчетный счет, указанный в п. 7.5. настоящего Извещения о проведении аукциона, является справка получателя платежа, предоставляемая на рассмотрение Аукционной комиссии.

7.7. Задаток Заявителя, подавшего Заявку с опозданием (после окончания установленного срока приема/подачи Заявок), возвращается такому Заявителю в порядке, установленном для Участников аукциона.

7.8. Задаток Заявителя, отзывавшего Заявку до окончания срока приема/подачи Заявок (пункт 2.9.), возвращается такому Заявителю в течение 3 (трех) рабочих дней со дня поступления уведомления об отзыве Заявки на участие в аукционе. В случае отзыва Заявки Заявителем позднее дня окончания срока приема/подачи Заявок задаток возвращается в порядке, установленном для Участников аукциона (пункт 7.10.).

7.9. Задаток Заявителя, не допущенного к участию в аукционе, возвращается такому Заявителю в течение 3 (трех) рабочих дней со дня оформления (подписания) протокола рассмотрения заявок на участие в аукционе.

7.10. Задаток лицам, участвовавшим в аукционе, но не победившим в нем, возвращается в течение 3 (трех) рабочих дней со дня подписания протокола о результатах аукциона.

7.11. Задаток Участникам, не участвовавшим в аукционе, возвращается в срок, предусмотренном п. 7.10. Извещения о проведении аукциона.

7.12. Задаток, внесенный лицом, признанным Победителем аукциона, задаток, внесенный иным лицом, с которым договор аренды земельного участка заключается в соответствии с пунктом 13, 14 или 20 статьи 39.12 Земельного кодекса Российской Федерации, засчитываются в счет арендной платы за него.

Задатки, внесенные этими лицами, уклонившимися от заключения договора аренды земельного участка, не возвращаются.

7.13. В случае принятия **Арендодателем** решения об отказе в проведении аукциона, поступившие задатки возвращаются Заявителям в течение 3 (трех) рабочих дней с даты принятия такого решения.

7.14. В случае изменения реквизитов Заявителя/Участника аукциона для возврата задатка, указанных в Заявке, Заявитель/Участник направляет в адрес Организатора аукциона уведомление об их изменении, при этом задаток возвращается Заявителю/Участнику в порядке, установленном настоящим разделом.

8. Аукционная комиссия

8.1. Аукционная комиссия формируется Организатором аукциона и осуществляет следующие полномочия:

- обеспечивает в установленном порядке проведение аукциона;
- рассматривает Заявки на предмет соответствия требованиям, установленным Извещением о проведении аукциона, и соответствия Заявителя требованиям, предъявляемым к Участникам, устанавливает факты соответствия полноте и срокам поступления на счет получателя платежей денежных средств от Заявителей для оплаты задатков;
- принимает решение о признании Заявителей Участниками аукциона или об отказе в допуске Заявителей к участию в аукционе, которое оформляется протоколом рассмотрения заявок, подписываемое Аукционной комиссией не позднее одного дня со дня рассмотрения Заявок и размещается на Официальном сайте торгов, на ЕПТ МО не позднее, чем на следующий день после дня подписания указанного протокола;
- направляет (выдает) Заявителям, признанными Участниками аукциона и Заявителям, не допущенным к участию в аукционе, уведомления о принятых решениях в отношении их не позднее дня, следующего за днем подписания протокола рассмотрения заявок;
- выбирает Аукциониста путем открытого голосования;
- составляет Протокол о результатах аукциона, один из которых передает Победителю аукциона или уполномоченному представителю под расписку в день проведения аукциона.

8.2. Аукционная комиссия правомочна осуществлять функции и полномочия, если на ее заседании присутствует не менее пятидесяти процентов общего числа ее членов, при этом общее число членов Аукционной комиссии должно быть не менее пяти человек.

9. Порядок проведения аукциона

9.1. На регистрацию для участия в аукционе допускаются Участники аукциона или их уполномоченные представители при предъявлении документа, удостоверяющего личность:

- физические лица и индивидуальные предприниматели, при предъявлении паспорта;
- представители юридических лиц, имеющие право действовать от имени юридических лиц без доверенности (руководитель, директор и т.п.) при подтверждении своих полномочий в установленном порядке, в том числе при предъявлении паспорта;
- представители физических и юридических лиц, индивидуальных предпринимателей, имеющие право действовать от имени физических и юридических лиц, индивидуальных предпринимателей на основании доверенности, оформленной в соответствии с действующим законодательством (Приложение 9), при предъявлении паспорта.

9.2. Аукцион проводится путем повышения начальной цены предмета аукциона, указанной в Извещении о проведении аукциона, на «шаг аукциона».

9.3. Аукцион проводится в следующем порядке:

- до начала аукциона Участники или их уполномоченные представители должны пройти регистрацию и получить пронумерованные карточки Участника аукциона;
- в аукционный зал допускаются зарегистрированные Участники аукциона, а также иные лица, по решению Аукционной комиссии;
- аукцион начинается с объявления представителем Аукционной комиссии о проведении аукциона и представления Аукциониста;
- Аукционистом оглашается порядок проведения аукциона, номер (наименование) Объекта (лота), его краткая характеристика, начальная цена предмета аукциона, «шаг аукциона», а также номера карточек Участников аукциона по данному Объекту (лоту) аукциона;
- при объявлении Аукционистом начальной цены предмета аукциона, Участникам аукциона предлагается заявить цену предмета аукциона, увеличенную в соответствии с «шагом аукциона», путем поднятия карточек;
- Аукционист объявляет номер карточки Участника аукциона, который первый поднял карточку после объявления Аукционистом начальной цены предмета аукциона, увеличенную в соответствии с «шагом аукциона»;
- каждая последующая цена предмета аукциона, превышающая предыдущую цену на «шаг аукциона», заявляется Участниками аукциона путем поднятия карточек;

- если до трехкратного объявления последней подтвержденной цены предмета аукциона ни один из Участников аукциона не заявил о своем намерении предложить более высокую цену предмета аукциона (не поднял карточку), аукцион завершается;

- по завершении аукциона Аукционист объявляет Победителя аукциона, номер его карточки и называет размер предложенной им цены предмета аукциона.

9.4. Победителем аукциона признается Участник аукциона, предложивший наибольшую цену предмета аукциона, номер карточки которого был назван Аукционистом последним.

9.5. Во время проведения аукциона его Участникам запрещено покидать аукционный зал, передвигаться по аукционному залу, осуществлять действия, препятствующие проведению аукциона Аукционистом, общаться с другими Участниками аукциона и разговаривать по мобильному телефону, при этом звук мобильного телефона должен быть отключен, осуществлять видео или фотосъемку без уведомления Аукционной комиссии.

9.6. Участники, нарушившие порядок (п.9.5.), и получившие дважды предупреждение от Аукционной комиссии могут быть удалены из аукционного зала по решению Аукционной комиссии, что отражается в Протоколе о результатах аукциона.

9.7. В ходе аукциона Участник имеет право совершить 1 (один) звонок по телефону или задать вопрос Аукционной комиссии, предварительно обратившись к ней. В этом случае аукцион приостанавливается не более чем на 3 (три) минуты.

9.8. Результаты аукциона оформляются Протоколом о результатах аукциона, который размещается в порядке, установленном разделом 3 Извещения о проведении аукциона в течение одного рабочего дня со дня его подписания.

9.9. Аукцион признается несостоявшимся в случаях, если:

- по окончании срока подачи заявок на участие в аукционе была подана одна Заявка;
- на основании результатов рассмотрения Заявок на участие в аукционе принято решение о допуске к участию в аукционе и признании Участником только одного Заявителя (Единственный участник);
- в аукционе участвовал только один Участник (Участник единственно принявший участие в аукционе);
- по окончании срока подачи заявок на участие в аукционе не было подано ни одной Заявки
- на основании результатов рассмотрения Заявок принято решение об отказе в допуске к участию в аукционе всех Заявителей;
- при проведении аукциона не присутствовал ни один из Участников аукциона;
- после трехкратного объявления предложения о начальной цене предмета аукциона не поступило ни одного предложения о цене предмета аукциона, которое предусматривало бы более высокую цену предмета аукциона.

9.10. **Арендодатель / Организатор аукциона** вправе объявить о проведении повторного аукциона в случае, если аукцион был признан несостоявшимся и лицо, подавшее единственную Заявку на участие в аукционе, Заявитель, признанный Единственным участником аукциона, или Участник единственно принявший участие в аукционе в течение 30 (тридцати) дней со дня направления им проекта договора аренды земельного участка не подписали и не представили Арендодателю указанные договоры. При этом условия повторного аукциона могут быть изменены.

10. Условия и сроки заключения договора аренды земельного участка

10.1. Заключение договора аренды земельного участка (Приложение 8) осуществляется в порядке, предусмотренном Гражданским кодексом Российской Федерации, Земельным кодексом Российской Федерации.

10.2. Арендодатель направляет Победителю аукциона или Участнику единственно принявшему участие в аукционе 3 (три) экземпляра подписанного проекта договора аренды земельного участка в десятидневный срок со дня составления (подписания) протокола о результатах аукциона.

10.3. В случае, если по окончании срока подачи Заявок на участие в аукционе подана только одна Заявка на участие в аукционе, при условии соответствия Заявки и Заявителя, подавшего указанную Заявку, всем требованиям, указанным в Извещении о проведении аукциона, Арендодатель в течение 10 (десяти) дней со дня рассмотрения указанной Заявки направляет Заявителю 3 (три) экземпляра подписанного договора аренды

земельного участка. При этом размер ежегодной арендной платы по договору аренды земельного участка определяется в размере, равном начальной цене предмета аукциона.

10.4. Не допускается заключение договора аренды земельного участка ранее чем через 10 (десять) дней со дня размещения информации о результатах аукциона на Официальном сайте торгов.

10.5. Победитель аукциона или иное лицо, с которым заключается договор аренды земельного участка в соответствии с Земельным кодексом Российской Федерации, обязаны подписать договор аренды земельного участка в течение 30 (тридцати) дней со дня направления такого договора.

10.6. Если договор аренды земельного участка в течение 30 (тридцати) дней со дня направления проекта договора аренды земельного участка Победителю аукциона не был им подписан и представлен Арендодателю, Арендодатель предлагает заключить указанный договор иному Участнику аукциона, который сделал предпоследнее предложение о цене предмета аукциона, по цене, предложенной Победителем аукциона.

10.7. В случае, если Победитель аукциона или иное лицо, с которым заключается договор аренды земельного участка в соответствии с Земельным кодексом Российской Федерации, в течение 30 (тридцати) дней со дня направления Арендодателем проекта указанного договора аренды, не подписал и не представил Арендодателю указанный договор, Арендодатель в течение 5 (пяти) рабочих дней со дня истечения этого срока направляет сведения в Управление Федеральной антимонопольной службы по Московской области (в соответствии с постановлением Правительства Российской Федерации от 02.03.2015 № 187 «О внесении изменений в Положение о Федеральной антимонопольной службе») для включения в реестр недобросовестных Участников аукциона.



Г Л А В А
Лотошинского муниципального района Московской области

ПОСТАНОВЛЕНИЕ

от 11.04.2018 № 359
п. Лотошино

О проведении аукциона на право заключения договора аренды земельного участка из земель населенных пунктов, государственная собственность на который не разграничена, с видом разрешенного использования: ведение огорода/огорода/дачного участка

В соответствии с Земельным кодексом Российской Федерации, Гражданским кодексом Российской Федерации, Законом Московской области от 07.06.1996 №23/96-ОЗ «О регулировании земельных отношений в Московской области», на основании Устава Лотошинского муниципального района Московской области, принятого решением Совета депутатов Лотошинского муниципального района Московской области от 28.07.2006 № 271/32, Положения о Комитете по конкурентной политике Московской области, утвержденного постановлением Правительства Московской области от 03.10.2013 № 785/44, Соглашения о взаимодействии при подготовке, организации и проведении торгов и иных конкурентных процедур между Комитетом по конкурентной политике Московской области, Государственным казенным учреждением Московской области «Региональный центр торгов» и Администрацией Лотошинского муниципального района Московской области от 21.09.2017 № 289-2/109/2017 и решения Министерства имущественных отношений Московской области (Протокол от 05.04.2018 Межведомственной комиссии Градостроительного совета по вопросам земельно-имущественных отношений в Московской области № 13).

ПОСТАВЛЯЮ:

1. Провести аукцион, открытый по составу и форме подачи предложений о цене на право заключения договора аренды земельного участка, государственная собственность на который не разграничена, расположенного по адресу: Московская область, Лотошинский район, поселок Кировский, поз. №17, площадью: 953 квадратных метров с кадастровым номером 50:02:0040110:311. Категория земель – земли населенных пунктов. Разрешенный вид использования – ведение огорода/дачного участка.

2. Установить:

2.1. Начальную цену головной арендной платы в соответствии с п. 14 статьи 39.11 Земельного кодекса в размере 10 (десять) процентов кадастровой стоимости земельного участка, которая в соответствии с кадастровой справкой о кадастровой стоимости объекта недвижимости от 13.02.2018 составляет 335856 (Триста тридцать пять тысяч восемьсот пятьдесят шесть) рублей 26 копеек. Такая образом, начальная цена годовой арендной платы определяется в размере 33585 (Тридцать три тысячи пятьсот восемьдесят пять) рублей 62 копейки, НДС не облагается.

2.2. Размер задатка: 6717 (Шесть тысяч семьсот семнадцать) рублей 12 копеек, НДС не облагается, что составляет 20 % от начальной цены предмета аукциона.

2.3. «Шаг аукциона» 1007 (Одно тысяча семь копеек, что составляет 3 % начальной цены предмета аукциона).

2.4. Срок аренды земельного участка 3 (три) года.

3. Установить в качестве Организатора аукциона, указанного в п. 1 настоящего постановления Комитет по конкурентной политике Московской области (далее – Организатор аукциона).

4. Администрации Лотошинского муниципального района Московской области направить настоящее постановление и необходимые документы на земельный участок Комитету по конкурентной политике Московской области для организации и проведения аукциона на право заключения договора аренды.

5. Администрации Лотошинского муниципального района Московской области опубликовать информацию о проведении аукциона, указанного в п. 1 настоящего постановления, в официальном печатном издании «Сельская Новь», а также на официальном сайте лотошинск.рф, в информационно-телекоммуникационной сети «Интернет» (lotgi.gov.ru).

6. Администрации Лотошинского муниципального района Московской области по итогам аукциона заключить с победителем или единственным участником аукциона договор аренды земельного участка, а также проинформировать Организатора аукциона о заключении договора аренды земельного участка.

7. Контроль за исполнением настоящего постановления **областному субъекту.**

Глава Лотошинского муниципального района
С.В.Е.Р.Н.О.У. ДЕП
«14» 04 2018 г.
Муниципального района
Московской области
«14» 04 2018 г.
Муниципального района
Лотошинского муниципального района Московской области», юридическому адресу: финансово-экономическому управлению, прокуратуре Лотошинского района, ОМВД России по Лотошинскому району, в дело.

Подлинный экземпляр находится в
Администрации Лотошинского
Муниципального района
«14» 04 2018 г.



Г Л А В А
Лотошинского муниципального района Московской области
ПОСТАНОВЛЕНИЕ

от 05.06.2018 № 585

п. Лотошино

О внесении изменения в постановление Главы Лотошинского муниципального района Московской области от 11.04.2018 № 359 «О проведении аукциона на право заключения договора аренды земельного участка из земель населенных пунктов, государственная собственность на который не разграничена, с видом разрешенного использования: ведение огородничества»

Руководствуясь Федеральным законом от 06.10.2003 №131-ФЗ «Об общих принципах организации местного самоуправления в Российской Федерации», в связи с допущенной технической ошибкой,

п о с т а н о в л я ю:

1. Внести в пункт 1 постановления Главы Лотошинского муниципального района Московской области от 11.04.2018 № 359 «О проведении аукциона на право заключения договора аренды земельного участка из земель населенных пунктов, государственная собственность на который не разграничена, с видом разрешенного использования: ведение огородничества» изменение, изложив его в следующей редакции: «1. Провести аукцион, открытый по составу и форме подачи предложений о цене на право заключения договора аренды земельного участка, государственная собственность на который не разграничена, расположенного по адресу: Московская область, Лотошинский район, поселок Кировский, поз. №17, площадью: 953 квадратных метров с кадастровым номером 50:02:0040110:311. Категория земель – земли населенных пунктов. Разрешенный вид использования – ведение огородничества. В отношении земельного участка, в соответствии с заключением Главного управления архитектуры и градостроительства Московской области от 09.02.2018 №30исх-3953/Г-38 установлен запрет на размещение объектов капитального строительства».

2. Опубликовать настоящее постановление в газете «Сельская новь» и на сайте Лотошинье.рф.

Глава Лотошинского
 муниципального района
ВЕРНО:

Разослать: Комитету по управлению имуществом – 5 экз. (заверенных), городскому агентству Лотошинского муниципального района, юридическому отделу, ГАУ МО «Информационно-строительству Лотошинского муниципального района», отделу архитектуры и градостроительства, общему отделу, финансово-экономическому управлению, управлению Лотошинского района, ОМВД России по Лотошинскому району, в 06 дело. 20 18 г.

Начальник общего отдела
 Администрация Лотошинского
 муниципального района
 Московской области
Е.Л. Долгасова
 «05» 06 20 18

Е.Л.Долгасова

Подлинный экземпляр находится в
 Администрации Лотошинского
 муниципального района
Е.Л. Долгасова
 «05» 06 20 18 г.

полное наименование органа регистрации прав

Раздел I

Выписка из Единого государственного реестра недвижимости об объекте недвижимости
Сведения о характеристиках объекта недвижимости

На основании запроса от 04.06.2018 г., поступившего на рассмотрение 04.06.2018 г., сообщаем, что согласно записям Единого государственного реестра недвижимости:

Земельный участок		
Лист №	Раздела I	Всего листов раздела I: _____
04.06.2018 № 99/2018/108938100		Всего листов выписки: _____
Кадастровый номер:		50:02:0040110:311

Номер кадастрового квартала:	50:02:0040110
Дата присвоения кадастрового номера:	27.06.2014
Ранее присвоенный государственный учетный номер:	данные отсутствуют
Адрес:	Московская область, Лотошинский район, поселок Кировский, поз. № 17
Площадь:	953 +/- 11 кв. м
Кадастровая стоимость, руб.:	33856.26
Кадастровые номера расположенных в пределах земельного участка объектов недвижимости:	данные отсутствуют
Кадастровые номера объектов недвижимости, из которых образован объект недвижимости:	данные отсутствуют
Кадастровые номера образованных объектов недвижимости:	данные отсутствуют
Сведения о включении объекта недвижимости в состав предприятия как имущественного комплекса:	

Государственный регистратор	подпись	ФГИС ЕГРН
полное наименование должности		инициалы, фамилия
	М.П.	

Выписка из Единого государственного реестра недвижимости об объекте недвижимости
Сведения о характеристиках объекта недвижимости

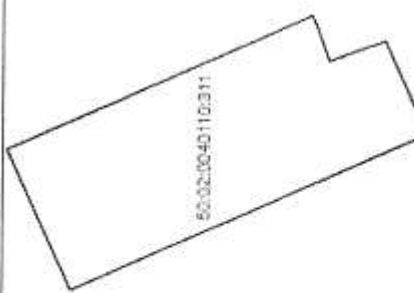
Земельный участок	
Лист № <u>1</u> Раздела <u>1</u>	Всего листов раздела <u>1</u> : _____
04.06.2018 № 99/2018/108938100	Всего листов выписки: _____
Кадастровый номер: 50:02:0040110:311	
Категория земель:	Земли населённых пунктов
Виды разрешенного использования:	ведения огородничества
Сведения о кадастровом инженере:	Готова Алла Вячеславовна №50-10-177, ГУП МО "МОБТИ"
Сведения о лесах, водных объектах и об иных природных объектах, расположенных в пределах земельного участка:	данные отсутствуют
Сведения о том, что земельный участок полностью или частично расположен в границах зоны с особыми условиями использования территории или территории объекта культурного наследия	данные отсутствуют
Сведения о том, что земельный участок расположен в границах особой экономической зоны, территории опережающего социально-экономического развития, зоны территориального развития в Российской Федерации, ипотечной зоны:	данные отсутствуют
Сведения о том, что земельный участок расположен в границах особо охраняемой природной территории, охотничьих угодий, лесничества, лесопарков:	данные отсутствуют
Сведения о результатах проведения государственного земельного надзора:	данные отсутствуют
Сведения о расположении земельного участка в границах территории, в отношении которой утвержден проект межевания территории:	данные отсутствуют
Государственный регистратор	
полное наименование должности	подпись
	ФГИС ЕГРН
	инициалы, фамилия
	М.П.

Выписка из Единого государственного реестра недвижимости об объекте недвижимости
Сведения о характеристиках объекта недвижимости

Земельный участок		(код объекта недвижимости)	
Лист № _____	Раздела <u>1</u>	Всего листов раздела <u>1</u> : _____	Всего листов выписки: _____
04.06.2018 № 99/2018/108938100			
Кадастровый номер:		50:02:0040110:311	
Условный номер земельного участка:	данные отсутствуют		
Сведения о принятии акта и (или) заключении договора, предусматривающих предоставление в соответствии с земельным законодательством исполнительным органом государственной власти или органом местного самоуправления находящегося в государственной или муниципальной собственности земельного участка для строительства наемного дома социального использования или наемного дома коммерческого использования:	данные отсутствуют		
Сведения о том, что земельный участок или земельные участки образованы на основании решения об изъятии земельного участка и (или) расположенного на нем объекта недвижимости для государственных или муниципальных нужд:	данные отсутствуют		
Сведения о том, что земельный участок образован из земель или земельного участка, государственная собственность на которые не разграничена:	данные отсутствуют		
Сведения о наличии земельного спора о местоположении границ земельных участков:	данные отсутствуют		
Статус записи об объекте недвижимости:	Сведения об объекте недвижимости имеют статус "актуальные"		
Особые отметки:	Сведения о видах разрешенного использования имеют статус «Актуальные незасвидетельствованные». Право (ограничение права, обременение объекта недвижимости) зарегистрировано на данный объект недвижимости с видами разрешенного использования «Для иных видов жилой застройки». Сведения необходимые для заполнения раздела 2 отсутствуют.		
Получатель выписки:	КУИ администрации Лотошинского муниципального района МО		
Государственный регистратор	ФГИС ЕГРН		
полное наименование должности	подпись		инициалы, фамилия
М.П.			

Выписка из Единого государственного реестра недвижимости об объекте недвижимости
Описание местоположения земельного участка

Земельный участок			
<small>(влад объекту недвижимости)</small>			
Лист № _____	Раздела <u>3</u>	Всего листов раздела <u>3</u> : _____	Всего листов выписки: _____
04.06.2018 № 99/2018/108938100			
Кадастровый номер:		50:02:0040110:311	

План (чертеж, схема) земельного участка	
	
Масштаб 1: данные отсутствуют	Условные обозначения:

Государственный регистратор	ФГИС ЕГРН
полное наименование должности	инициалы, фамилия
	подпись

М.П.

Выписка из Единого государственного реестра недвижимости об объекте недвижимости
Описание местоположения земельного участка

Земельный участок	
(наз. объекта недвижимости)	
Лист № <u>3.1</u> Раздела <u>3.1</u>	Всего листов раздела <u>3.1</u> : _____
Всего листов выписки: _____	
04.06.2018 № 99/2018/108938100	
Кадастровый номер: 50:02:0040110:311	

Описание местоположения границ земельного участка		Дирекционный угол	Горизонтальное проложение, м	Описание закрепления на местности	Кадастровые номера смежных участков	Сведения об адресах правообладателей смежных земельных участков
Номер п/п	Номер точки					
	начальная					
1	2	3	4	5	6	7
			данные отсутствуют	данные отсутствуют	-	данные отсутствуют
1	1	2	данные отсутствуют	данные отсутствуют	-	данные отсутствуют
2	2	3	данные отсутствуют	данные отсутствуют	-	данные отсутствуют
3	3	4	данные отсутствуют	данные отсутствуют	-	данные отсутствуют
4	4	5	данные отсутствуют	данные отсутствуют	-	данные отсутствуют
5	5	6	данные отсутствуют	данные отсутствуют	-	данные отсутствуют
6	6	7	данные отсутствуют	данные отсутствуют	-	данные отсутствуют
7	7	1	данные отсутствуют	данные отсутствуют	-	данные отсутствуют
						8

Государственный регистратор	ФГИС ЕГРН
полное наименование должности	инициалы, фамилия
	М.П.

Выписка из Единого государственного реестра недвижимости об объекте недвижимости
Описание местоположения земельного участка

Земельный участок		
(ока объект недвижимости)		
Лист № <u>3.2</u>	Раздела <u>3.2</u>	Всего листов раздела <u>3.2</u> : _____
Всего листов выписки: _____		Всего листов выписки: _____
04.06.2018 № 99/2018/108938100		
Кадастровый номер:		50:02:0040110:311

Сведения о характерных точках границы земельного участка

Система координат: МСК-50, зона 1


Зона №

Номер точки	Координаты		Описание закрепления на местности	Средняя квадратическая погрешность определения координат характерных точек границ земельного участка, м
	X	Y		
1	2	3	4	5
1	519958.86	1260186.48	Временный межевой знак	0.1
2	519967.11	1260204.7	Временный межевой знак	0.1
3	519927.9	1260222.19	Временный межевой знак	0.1
4	519925.8	1260216.31	Временный межевой знак	0.1
5	519920.15	1260218.33	Временный межевой знак	0.1
6	519918.56	1260218.9	Временный межевой знак	0.1
7	519913.17	1260206.85	Временный межевой знак	0.1

Государственный регистратор	ФГИС ЕГРН
полное наименование должности	инициалы, фамилия
	подпись
	М.П.

Выписка из Единого государственного реестра недвижимости об объекте недвижимости
Сведения о частях земельного участка

Земельный участок		(вся область недвижимости)	
Лист № <u>4</u>	Раздела <u>4</u>	Всего листов раздела <u>4</u> : _____	Всего листов выписки: _____
04.06.2018 № 99/2018/108938100			
Кадастровый номер:		50:02:0040110:311	

План (чертеж, схема) части земельного участка	Учетный номер части: 50:02:0040110:311/1
 <p>50:02:0040110:311/1</p>	
Масштаб 1: данные отсутствуют	Условные обозначения:

Государственный регистратор	ФГИС ЕГРН
полное наименование должности	инициалы, фамилия
М.П.	

Выписка из Единого государственного реестра недвижимости об объекте недвижимости
Сведения о частях земельного участка

Земельный участок		
<small>(вид объекта недвижимости)</small>		
Лист № <u>4.1</u> Раздела <u>4.1</u>	Всего листов раздела <u>4.1</u> : _____	Всего листов выписки: _____
04.06.2018 № 99/2018/108938100		
Кадастровый номер: 50:02:0040110:311		

Учетный номер части	Площадь (м ²)	Содержание ограничения в использовании или ограничения права на объект недвижимости или обременения объекта недвижимости
1	2	3
1	57	Име ограничения (обременения) прав, Временные. Дата истечения срока действия временного характера - 28.06.2019

Государственный регистратор	ФГИС ЕГРН
полное наименование должности	подпись
	инициалы, фамилия

М.П.

Выписка из Единого государственного реестра недвижимости об объекте недвижимости
Сведения о частях земельного участка

Земельный участок		<small>(вид объекта недвижимости)</small>	
Лист № _____	Раздела <u>4.2</u>	Всего листов раздела <u>4.2</u> : _____	Всего листов выписки: _____
04.06.2018 № 99/2018/108938100			
Катастровый номер: _____		50:02:0040110:311	
Сведения о характерных точках границы части (частей) земельного участка			
Учетный номер части: 1			
Система координат: МСК-50, зона 1			
Зона № _____			
Номер точки	Координаты, м		Средняя квадратическая погрешность определения координат характерных точек границы части земельного участка, м
	X	Y	
1	2	3	5
2	519967.11	1260204.7	0.1
3	519927.9	1260222.19	0.1
8	519966.56	1260203.5	0.1
9	519927.45	1260220.93	0.1

Государственный регистратор	ФГИС ЕГРН
полное наименование должности	инициалы, фамилия
	подпись
	М.П.



**МИНИСТЕРСТВО ЭКОНОМИЧЕСКОГО
РАЗВИТИЯ РОССИЙСКОЙ ФЕДЕРАЦИИ**

**ФЕДЕРАЛЬНАЯ СЛУЖБА ГОСУДАРСТВЕННОЙ
РЕГИСТРАЦИИ, КАДАСТРА И КАРТОГРАФИИ**

**ФЕДЕРАЛЬНОЕ ГОСУДАРСТВЕННОЕ
БЮДЖЕТНОЕ УЧРЕЖДЕНИЕ
«ФЕДЕРАЛЬНАЯ КАДАСТРОВАЯ ПАЛАТА
ФЕДЕРАЛЬНОЙ СЛУЖБЫ ГОСУДАРСТВЕННОЙ
РЕГИСТРАЦИИ, КАДАСТРА И КАРТОГРАФИИ»**

**ФИЛИАЛ ФЕДЕРАЛЬНОГО
ГОСУДАРСТВЕННОГО БЮДЖЕТНОГО
УЧРЕЖДЕНИЯ**

**«Федеральная кадастровая палата
Федеральной службы государственной
регистрации, кадастра и картографии»
по Московской области**

143026, Московская область, Одинцовский район,
р.п. Новоивановское, ул. Агрохимиков, д.6
тел./факс (498) 690-43-90
ОКПО 52454437, ОГРН 1027700485757
КПП 770843002, ИНН 7705401340
E-mail: filial@50.kadastr.ru

09.06.2018г. № 22-10/753
на № 01/11-1302 от 08.06.2018

Председателю Комитета по
управлению имуществом
В.Я. Козловскому

Уважаемый Василий Яковлевич!

Отдел подготовки сведений №7 филиала ФГБУ «ФКП Росреестра» по Московской области (далее - Филиал) рассмотрел Ваше обращение от 08.06.2018 года и сообщает следующее:

на земельном участке с кадастровым номером 50:02:0040110:311, расположенном по адресу: Московская область, Лотошинский район, поселок Кировский, поз. № 17, имеются Ограничения, а именно:

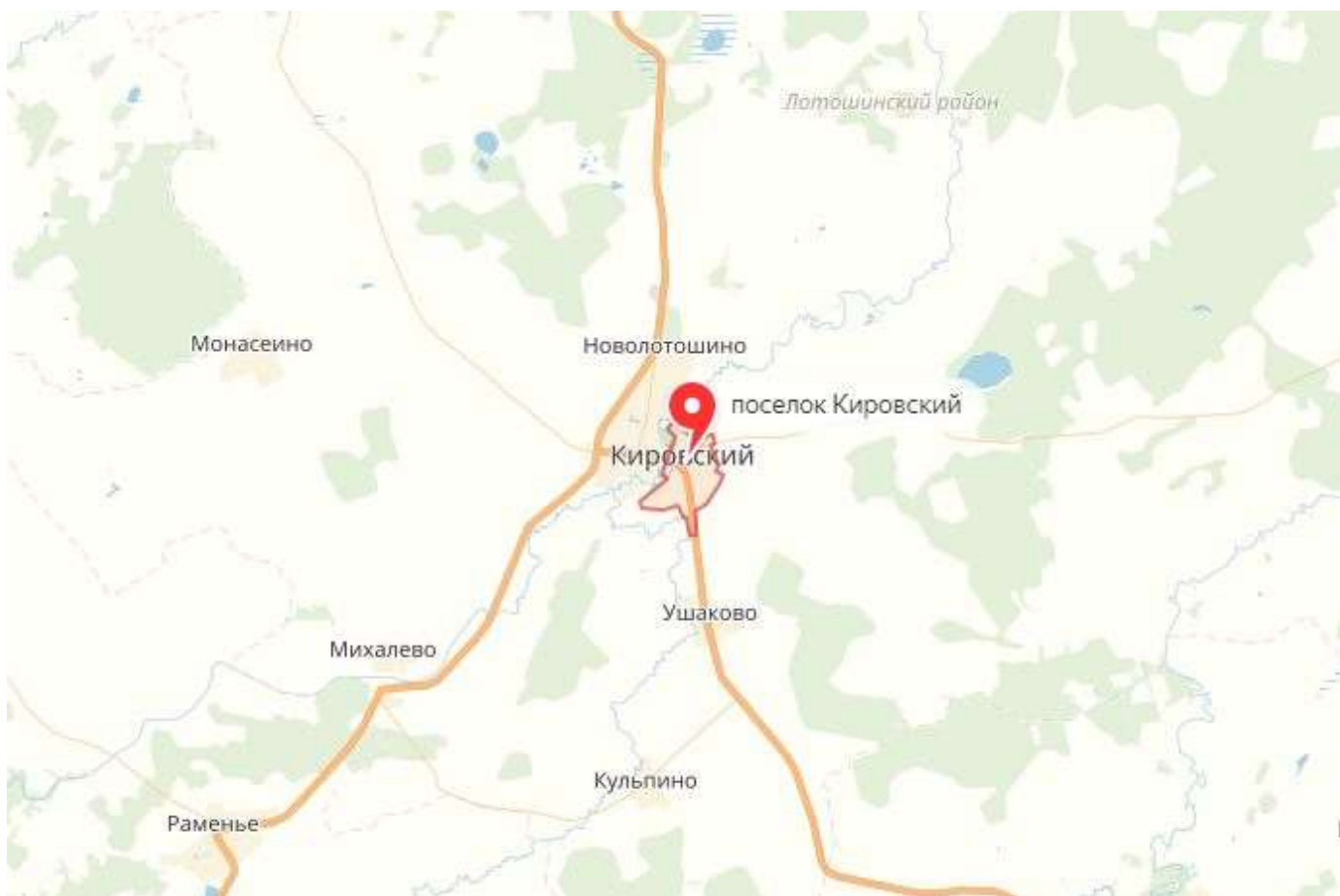
- Охранная зона ЛЭП 10кВ на площади 57 кв.м.

Начальник ОПС №7

Г.А. Федоринова

Г.А.Федоринова
8(496) 28 7-08-22

Фотоматериалы





МСЭД

**ГЛАВНОЕ УПРАВЛЕНИЕ АРХИТЕКТУРЫ И
ГРАДОСТРОИТЕЛЬСТВА МОСКОВСКОЙ ОБЛАСТИ
(ГЛАВАРХИТЕКТУРА МОСКОВСКОЙ ОБЛАСТИ)**

ул. Кулакова, д.20
г. Москва, 123592

тел. (498) 602-84-65
факс (498) 602-84-71
e-mail: glavvarh@mosreg.ru

*30-чек - 3953/Т-88
09.02.2018*

Заместителю Главы администрации
Лотошинского муниципального района

А.Э. Шагневу

Уважаемый Александр Эдуардович!

В ответ на Ваш запрос от 06.02.2018 года №1/13-182 Главное управление архитектуры и градостроительства Московской области на основании распоряжения Минмособлимуущества от 19.01.2017 № 13ВР-44 «Об утверждении временного порядка направления на согласование в Министерство имущественных отношений Московской области проектов решений, принимаемых органами местного самоуправления муниципальных районов и городских округов муниципальных образований Московской области в рамках реализации исполнения отдельных государственных полномочий в области земельных отношений по предоставлению земельных участков, об установлении или изменении одного вида разрешенного использования земельного участка на другой вид такого использования, в том числе установления соответствия между разрешенным использованием земельного участка и видом разрешенного использования земельных участков, установленных классификатором видов разрешенного использования земельных участков и переводу земель из одной категории в другую и признании утратившими силу отдельных правовых актов», в пределах представленных полномочий предоставляет информацию о наличии, либо отсутствии ограничений в оборотоспособности земельного участка.

Начальник территориального отдела
Лотошинского муниципального района

В.Э.Пилецкий

исп. Захарова А.Н
8/49628/7-06-32

Заключение территориального отдела Лотошинского муниципального района Главархитектуры Московской области по оборотоспособности и градостроительным ограничениям земельного участка.

Заявленная цель: проведения аукциона по продаже права аренды земельного участка;

Кадастровый номер: 50:02:0040110:311;

площадь участка: 953 кв. м;

категория земель: земли населенных пунктов;

вид разрешенного использования: ведения огородничества;

в соответствии с кодом 13.1. осуществление деятельности, связанной с выращиванием ягодных, овощных, бахчевых или иных сельскохозяйственных культур и картофеля;

размещение некапитального жилого строения и хозяйственных строений и сооружений, предназначенных для хранения сельскохозяйственных орудий труда и выращенной сельскохозяйственной продукции;

адрес (место расположения):

Московская область, Лотошинский муниципальный район, городское поселение Лотошино, пос. Кировский, поз.17;

Описание земельного участка: информация отсутствует.

Таблица 1

«Сведения по ограничениям в соответствии с п.1, 4, 7, 14 ч. 5, ч. 8 ст.27 и ч.12 ст.85 ЗК РФ».

№	Сведения	Источник информации	Реквизиты правовых актов
1.	Земельный участок в границах территорий общего пользования не расположен.	Схема территориального планирования Лотошинского муниципального района	Решение Совета депутатов Лотошинского муниципального района от 26.10.2017 №385/41 «Об утверждении проекта схемы территориального планирования Лотошинского муниципального района»
1.1	Земельный участок расположен вне границ территорий общего пользования, которыми беспрепятственно пользуется неограниченный круг лиц (в том числе площади, улицы, проезды, набережные, береговые полосы водных объектов общего пользования, скверы, бульвары).	Генеральный план городского поселения Лотошино	Решение Совета депутатов Лотошинского муниципального района от 26.10.2017 №382/41 «Об утверждении проекта Генерального плана городского поселения Лотошино Лотошинского муниципального района».
2.	Земельный участок не входит в границы особо охраняемых природных территорий.	Схема территориального планирования Московской области – основные положения градостроительного развития.	Постановление Правительства Московской области от 11.07.2007. №517/23 «Об утверждении схемы территориального планирования Московской области».
3.	В границах земельного участка особо ценные объекты культурного наследия народов	Федеральный закон от 25.06.2002 №73-ФЗ «Об объектах культурного	Принят Государственной Думой 24 мая 2002 года, одобрен Советом

	Российской Федерации, объекты, включенные в Список культурного наследия, историко-культурные заповедники, объекты археологического наследия, музеи-заповедники – не расположены.	наследия (памятниках истории и культуры) народов Российской Федерации», Единый государственный реестр Объектов культурного наследия (памятников истории и культуры) Российской Федерации.	Федерации 14 июня 2002 года.
4.	Земельный участок в состав земель, предназначенных для нужд организации всех видов транспорта - не входит.	Схема территориального планирования транспортного обслуживания Московской области. Проект линии скоростного легкорельсового транспорта по состоянию на 01.03.2015г.	Постановление Правительства Московской области от 25.03.2016 №230/8 «Об утверждении Схемы территориального планирования транспортного обслуживания Московской области».
4.1.	Использование формируемого земельного участка для нужд организации объектов транспорта местного значения не планируется.	Генеральный план городского поселения Лотошино	Решение Совета депутатов Лотошинского муниципального района от 26.10.2017 №382/41 «Об утверждении проекта Генерального плана городского поселения Лотошино Лотошинского муниципального района».
5.	Земельный участок не расположен в границах зоны с особыми условиями использования территории в соответствии с СП 2.1.4.2625-10 и иными актами в сфере санитарного законодательства не расположен.	-	-
6.	Земельный участок в состав земель лесного фонда не входит.	ИСОГД Московской области	Распоряжение Главархитектуры МО от 30.06.2017 №31-РВ-129

Таблица 2 «Планировочные ограничения и режимы использования».

№	Сведения	Источник информации)	Реквизиты правовых актов	Режимы использования, планировочные ограничения, информация о соответствии установленным видам функционального назначения, регламентам территориальных зон, сведения из градостроительных

				регламентов, соответствие ППТ.
1.	Земельный участок в зонах с особыми условиями использования территории не расположен.	Информационный сервис «Публичная кадастровая карта».	Официальный сайт Федеральной службы государственной регистрации и картографии.	-
2.	В соответствии с Генеральным планом городского поселения Лотошино участок расположен в функциональной зоне Ж-2 – зона застройки блокированными и индивидуальными жилыми домами	Генеральный план т/п Лотошино	Решение Совета депутатов Лотошинского муниципального района от 26.10.2017 №382/41 «Об утверждении проекта Генерального плана городского поселения Лотошино Лотошинского муниципального района».	Планируемое использование земельного участка не противоречит функциональной зоне Ж-2.
3	Земельный участок расположен в зоне Ж-2 зона застройки индивидуальными и блокированными жилыми домами.	ПЗЗ городского поселения Лотошино.	Решение Совета депутатов Лотошинского муниципального района от 29.11.2017 №399/42 «Об утверждении проекта «Правила землепользования и застройки территории (части территории) городского поселения Лотошино Лотошинского муниципального района».	Вид разрешенного использования земельного участка является основным ВРИ для т/зоны Ж-2.
4.	Проект планировки территории и проект межевания территории на рассматриваемую территорию-отсутствуют.	-	-	-

Таблица 3 «Предельные параметры разрешенного строительства, реконструкции».

№ п/п	Планируемый к строительству объект	Рекомендуемые предельные параметры разрешенного строительства (ч.1 ст. 38 Градостроительного кодекса РФ)	Источник информации
1	В соответствии с кодом 13.1 осуществление деятельности, связанной с выращиванием ягодных, овощных, бахчевых или иных сельскохозяйственных культур и картофеля; размещение некапитального жилого строения и хозяйственных строений и сооружений, предназначенных для хранения сельскохозяйственных орудий труда и выращенной сельскохозяйственной продукции;	Предельные размеры земельных участков (кв. м): min -100 max-2 000	ПЗЗ городского поселения Лотошино (Решение Совета депутатов Лотошинского муниципального района от 29.11.2017 №399/42 «Об утверждении проекта «Правила землепользования и застройки территории (части территории) городского поселения Лотошино Лотошинского муниципального района»).
		Предельное количество наземных этажей/ Предельная высота (м) Не регламентируется	
		Минимальный отступ от границы з/у – не подлежит установлению	
		Коэффициент застройки земельного участка не более 0%	

Вывод:

Оборотоспособность земельного участка не ограничена.

Вид разрешенного использования земельного участка относится к основному ВРИ градостроительного регламента для территориальной зоны Ж-2 утвержденных ПЗЗ городского поселения Лотошино.

Начальник территориального отдела
Лотошинского муниципального района



В.Э.Пилецкий

исп. Захарова А.Н.
8/49628/7-06-32

**ФОРМА ЗАЯВКИ НА УЧАСТИЕ В АУКЦИОНЕ
на право заключения договора аренды земельного участка**

В Аукционную комиссию

(наименование Организатора аукциона)

Заявитель

(Ф.И.О. физического лица, индивидуального предпринимателя,
наименование юридического лица с указанием организационно-правовой формы, крестьянского (фермерского) хозяйства)

в лице

(Ф.И.О. руководителя юридического лица, главы крестьянского (фермерского хозяйства) или уполномоченного лица)

действующего на основании¹

(Устав, Положение, Соглашение и т.д.)

(заполняется физическим лицом, индивидуальным предпринимателем)

Паспортные данные: серия.....№....., дата выдачи «.....».....г.
кем выдан.....
Адрес регистрации по месту жительства.....
Адрес регистрации по месту пребывания.....
Контактный телефон.....
ОГРНИП (для индивидуального предпринимателя, КФХ): №.....

(заполняется юридическим лицом)

Адрес местонахождения.....
Почтовый адрес.....
Контактный телефон.....
ИНН.....КПП.....ОГРН.....

Представитель Заявителя²..... (Ф.И.О.)

Действует на основании доверенности от «.....».....20.....г., №.....
Паспортные данные представителя: серия.....№....., дата выдачи «.....».....г.
кем выдан.....
Адрес регистрации по месту жительства.....
Адрес регистрации по месту пребывания.....
Контактный телефон.....

принял решение об участии в аукционе на право заключения договора аренды земельного участка:

Дата аукциона:..... № Лота.....
Наименование Объекта (лота) аукциона.....
Местоположение (адрес) земельного участка:.....

**и обязуется обеспечить поступление задатка в размере..... руб. (сумма прописью),
в сроки и в порядке установленные в Извещении о проведении аукциона на указанный Объект (лот) аукциона.**

1. Заявитель обязуется:
 - 1.1. Соблюдать условия и порядок проведения аукциона, содержащиеся в Извещении о проведении аукциона.
 - 1.2. В случае признания Победителем аукциона заключить договор аренды с Арендодателем в соответствии с порядком, сроками и требованиями, установленными Извещением о проведении аукциона и договором аренды земельного участка.
 - 1.3. Использовать земельный участок в соответствии с видом разрешенного использования, указанным в Извещении о проведении аукциона и договоре аренды земельного участка.
2. Заявителю понятны все требования и положения Извещения о проведении аукциона. Заявителю известно фактическое состояние и технические характеристики Объекта (лота) аукциона и он не имеет претензий к ним.
3. Заявитель извещен о том, что он вправе отозвать Заявку в любое время до установленных даты и времени окончания подачи Заявок на участие в аукционе, в порядке, установленном в Извещении о проведении аукциона.
4. Изменение разрешенного использования Объекта (лота) аукциона, переданного в аренду по результатам аукциона, в течение срока действия договора аренды не допускается, если иное не предусмотрено Извещением о проведении аукциона.
5. Ответственность за достоверность представленных документов и информации несет Заявитель.
6. Заявитель подтверждает, что на дату подписания настоящей Заявки ознакомлен с порядком проведения аукциона, порядком внесения задатка, Извещением о проведении аукциона и проектом договора аренды, и они ему понятны. Заявитель подтверждает, что надлежащим образом ознакомлен с реальным состоянием выставляемого на аукцион Объекта (лота) аукциона и информацией о нем.
7. Заявитель осведомлен и согласен с тем, что Арендодатель / Организатор аукциона не несут ответственности за ущерб, который может быть причинен Заявителю отменой аукциона, внесением изменений в Извещение о проведении аукциона, а также приостановлением процедуры проведения аукциона.
8. Условия аукциона по данному Объекту (лоту) аукциона, порядок и условия заключения договора аренды с Участником аукциона являются условиями публичной оферты, а подача Заявки на участие в аукционе является акцептом такой оферты.
9. В соответствии с Федеральным законом от 27.07.2006 № 152-ФЗ «О персональных данных», подавая Заявку, Заявитель дает согласие на обработку персональных данных, указанных выше и содержащихся в представленных документах, в целях участия в аукционе. (Под обработкой персональных данных понимается совершение, в том числе, следующих действий: сбор, систематизация, накопление, хранение, уточнение (обновление, изменение), использование, обезличивание, блокирование, уничтожение персональных данных). При этом общее описание вышеуказанных способов обработки данных приведено в Федеральном законе от 27.07.2006 № 152-ФЗ, а также на передачу такой информации третьим лицам, в случаях, установленных нормативными документами вышестоящих органов и законодательством. Настоящее согласие действует бессрочно и может быть отозвано в любой момент по соглашению сторон. Заявитель подтверждает, что ознакомлен с положениями Федерального закона от 27.07.2006 №152-ФЗ «О персональных данных», права и обязанности в области защиты персональных данных ему известны

¹ Заполняется при подаче Заявки юридическим лицом.

² Заполняется при подаче Заявки лицом, действующим по доверенности.

Платежные реквизиты Заявителя:

(наименование для юридического лица, крестьянского (фермерского) хозяйства, Ф.И.О. для физического лица, индивидуального предпринимателя)

ИНН ³ Заявителя													
КПП ⁴ Заявителя													

(Наименование Банка, в котором у Заявителя открыт счет; название города, где находится банк, отделение банка)

р/с или (л/с)																		
к/с																		
ИНН																		
КПП																		
БИК																		

Заявитель (уполномоченный представитель):

(подпись Заявителя или его уполномоченного представителя)

М.П. (при наличии)

³ ИНН для физических лиц 12 знаков (при наличии), ИНН для юридических лиц 10 знаков. Заявители – физические лица указывают ИНН в соответствии со свидетельством о постановке на учет физического лица в налоговом органе.

⁴ КПП в отношении юридических лиц и индивидуальных предпринимателей.

ПРОЕКТ СОГЛАШЕНИЯ О ЗАДАТКЕ № _____

« ____ » _____ г.

Комитет по конкурентной политике Московской области в лице _____, действующего на основании _____, именуемый в дальнейшем «Организатор аукциона», с одной стороны, Государственное казенное учреждение Московской области «Региональный центр торгов», в лице _____, действующего на основании _____, именуемое далее «Лицо, осуществляющее организационно-технические функции», с другой стороны, и _____, именуемое в дальнейшем «Заявитель», в лице _____, действующего на основании _____, с третьей стороны, заключили настоящее Соглашение о нижеследующем:

1. Предмет Соглашения

Заявитель в доказательство намерения заключить договор аренды земельного участка, находящегося в собственности _____/образованный из земель или земельного участка, государственная собственность на которые не разграничена, расположенного по адресу: Московская область, _____ (далее - Аукцион), а также в качестве обеспечения надлежащего исполнения своих обязательств, в счет причитающихся с него по договору аренды земельного участка платежей, перечисляет денежные средства в размере _____ руб. __ коп., предусмотренном разделом 2 настоящего Соглашения.

2. Порядок перечисления денежных средств

2.1. Заявитель перечисляет денежные средства (п.1) по следующим банковским реквизитам:

Получатель платежа: МЭФ Московской области

(л/с 05868217110 - Государственное казенное учреждение Московской области «Региональный центр торгов»), ОГРН 1145024006577, ИНН 5024147611, КПП 502401001,

р/с 40302810845254000001, БИК 044525000,

Банк получателя: ГУ Банка России по ЦФО

В связи с отсутствием КБК при заполнении полей (104, 105) платежного поручения (квитанции об оплате) для перечисления задатка рекомендуется указывать в соответствующих полях КБК - «0», ОКТМО - «0».

Назначение платежа: «Задаток для участия в аукционе «__»_____ 20__ (дата аукциона), № лота __ по Соглашению о задатке от «__»_____ 20__ №__» (при наличии реквизитов Соглашения о задатке), НДС не облагается».

2.2. Платежи (п.1) осуществляются исключительно заявителем только в форме безналичного расчета в российских рублях.

2.3. Плательщиком денежных средств в качестве задатка может быть исключительно Заявитель. Не допускается перечисление денежных средств в качестве задатка иными лицами. Перечисленные денежные средства иными лицами будут считаться ошибочно перечисленными денежными средствами и возвращены плательщику.

2.4. В случае установления Аукционной комиссией не поступления в указанный в Извещении о проведении аукциона срок и порядке суммы задатка, обязательства заявителя по внесению задатка считаются неисполненными.

2.5. Порядок возврата задатка в случаях, установленных действующим законодательством, определен в разделе 7 Извещения о проведении аукциона №__.

3. Ответственность Сторон

3.1. Ответственность сторон за неисполнение либо ненадлежащее исполнение настоящего Соглашения наступает в соответствии с действующим законодательством.

3.2. Все споры и разногласия, которые могут возникнуть в результате исполнения Сторонами условий настоящего Соглашения, будут по возможности решаться путем переговоров. В случае невозможности разрешения споров путем переговоров Стороны рассматривают их в установленном законом порядке.

4. Срок действия Соглашения

4.1. Соглашение вступает в силу с момента подписания его Сторонами.

4.2. Соглашение прекращает свое действие с момента надлежащего исполнения Сторонами взятых на себя обязательств.

5. Заключительные положения

5.1. Все изменения и дополнения к настоящему Соглашению, включая уточнение реквизитов Заявителя, оформляются письменно дополнительным соглашением.

5.2. Настоящее Соглашение составлено в 3 (трех) подлинных экземплярах.

6. Юридические адреса и реквизиты Сторон

Лицо, осуществляющее
организационно-технические
функции

Организатор аукциона

Заявитель

7. Подписи сторон

Должность

Должность

от Заявителя

_____/_____/_____
Подпись

_____/_____/_____
Подпись

_____/_____/_____
Подпись

НА БЛАНКЕ ОРГАНИЗАЦИИ
(при наличии)

В _____
(Организатор аукциона)

от _____
(Ф.И.О. физического лица или
Ф.И.О. генерального директора
или представителя организации)

(наименование организации)

Запрос на осмотр Объекта (лота) аукциона

Прошу оформить документ для осмотра Объекта (лота) аукциона от «__» _____ 20 __ г. № _____

Лот № _____, расположенный по адресу: _____,

Уполномоченное лицо на осмотр:

Ф.И.О.

Контактные телефоны: _____

Для юридических лиц:

Руководитель

Подпись

Ф.И.О.

М.П. (при наличии)

Для индивидуальных предпринимателей:

Индивидуальный предприниматель

Подпись

Ф.И.О.

М.П. (при наличии)

Для физических лиц:

Подпись

Ф.И.О.

Проект договора аренды земельного участка

ДОГОВОР №____-2018
аренды земельного участка
п. Лотошино Московской области
_____ две тысячи восемнадцатого года

АРЕНДОДАТЕЛЬ: Комитет по управлению имуществом администрации Лотошинского муниципального района Московской области, ИНН 5071000888, ОГРН 1025007373951, зарегистрирован 04.12.1991 г. Исполнительным комитетом районного Совета народных депутатов Лотошинского района за №359/15, КПП 507101001, адрес (местонахождение) постоянно действующего исполнительного органа: 143800, Россия, Московская область, пос. Лотошино, ул.1-ая Льнозаводская, д.11, в лице Председателя Козловского Василия Яковлевича, действующего от имени муниципального образования «Лотошинский муниципальный район Московской области» на основании Постановления Главы Лотошинского муниципального района Московской области от 27.03.2007. № 186 «О назначении уполномоченного органа по вопросам регулирования земельных отношений на территории Лотошинского муниципального района», руководствуясь Постановлением Главы Лотошинского муниципального района Московской области от _____ № _____ «О проведении аукциона на право заключения договоров аренды земельных участков», и АРЕНДАТОР: _____ при совместном упоминании, в дальнейшем именуемые «Стороны», на основании _____ от _____, действуя добровольно, заключили настоящий Договор о нижеследующем.

1. Предмет и цель Договора

1.1. Арендодатель обязуется предоставить Арендатору за плату во временное владение и пользование земельный участок, из земель, государственная собственность на которые не разграничена, площадью 953 кв.м, с кадастровым номером: 50:02:0040110:311, категория земель: земли населенных пунктов с видом разрешенного использования: ведение огородничества, расположенный по адресу: Московская область, Лотошинский район, поселок Кировский, поз. №17 (далее по тексту – Земельный участок), а Арендатор обязуется принять Земельный участок по акту приема-передачи (Приложение №3 является неотъемлемой частью настоящего договора).

1.2. Настоящий договор заключен на основании Протокола _____ (далее по тексту – Протокол), выписка из которого является приложением №1 к настоящему договору.

1.3. Сведения о Земельном участке:

- установлен запрет на размещение объектов капитального строительства
- имеются ограничения в использовании (57 кв.м) Охранная зона ЛЭП 10кВ;

2. На Земельном участке отсутствуют объекты недвижимого имущества.

2. Срок Договора

2.1. Настоящий договор заключается на срок 3 года с _____ 2018 года по _____ 2021 год.

2.2. Участок считается переданным Арендодателем Арендатору и принятым Арендатором с момента подписания акта-приема передачи земельного участка.

2.3. Договор, вступает в силу с даты его государственной регистрации в установленном законодательством Российской Федерации, законодательством Московской области порядке.

3. Размер и условия внесения арендной платы

3.1. Арендная плата начисляется с даты начала течения срока договора, указанного в п.2.1. настоящего договора.

3.2. Размер годовой арендной платы устанавливается в соответствии с Протоколом.

3.3. Размер арендной платы за земельный участок определяется в Приложении №2 к настоящему договору, которое является его неотъемлемой частью.

Сумма ежемесячной арендной платы устанавливается в размере в соответствии с Приложением 2.

3.4. Арендная плата вносится Арендатором ежемесячно (ежеквартально) в полном объеме в размере, установленном в Приложении 2, не позднее 10 числа текущего месяца (15 числа последнего месяца квартала) включительно, путем внесения денежных средств, безналичным порядком с обязательным указанием в платежном документе назначения платежа, номера и даты настоящего договора по следующим реквизитам: р/с 40101810845250010102, в ГУ Банка России по ЦФО, БИК 044525000. Получатель: Управление федерального казначейства по Московской области (КУИ администрация Лотошинского муниципального района) л/с 04483852630, ИНН 5071000888, КПП 507101001), КБК 00311105013130000120 – аренда земельного участка, ОКТМО 46629151.

Арендная плата изменяется в одностороннем порядке по требованию Арендодателя на максимальный размер уровня инфляции, установленный в федеральном законе о федеральном бюджете на очередной финансовый год и плановый период, который применяется ежегодно по состоянию на начало очередного финансового года, начиная с года, следующего за годом, в котором заключен договор аренды.

3.5 Арендная плата за неполный период (месяц) исчисляется пропорционально количеству календарных дней аренды в месяце к количеству дней данного месяца.

3.6. Сумма поступлений зачисляется сначала в счет оплаты основного долга, и только при погашении основного долга зачисляется в счет оплаты пени, вне зависимости от назначения платежа, указанного в платежном поручении.

3.7. Обязательства по оплате по настоящему договору считаются исполненными после внесения Арендатором арендной платы в полном объеме за период, установленный пунктом 3.4 настоящего договора. При внесении Арендатором арендной платы не в полном объеме, установленном пунктом 3.4 настоящего договора, обязательства по настоящему договору считаются неисполненными.

Датой исполнения обязательств по внесению арендной платы является дата поступления арендной платы в бюджет муниципального образования.

4. Права и обязанности Сторон

4.1. Арендодатель имеет право:

4.1.1. Требовать досрочного расторжения настоящего договора в порядке и в случаях, предусмотренных действующим законодательством и настоящим договором, в том числе при:

- использовании Земельного участка способами, приводящими к его порче;
 - использовании Земельного участка не в соответствии с видом его разрешенного использования;
 - использовании Земельного участка не в соответствии с целевым назначением;
 - неиспользовании/ не освоении Земельного участка в течении 1 года;
 - не внесении арендной платы либо внесение не в полном объеме более чем 2 (два) периодов подряд;
- В случае не подписания арендатором дополнительных соглашений к настоящему договору, о внесении изменений, указанных в п.4.1.3;
- В случае переуступки Арендатором прав и обязанностей по настоящему договору при наличии непогашенной задолженности Арендатора перед Арендодателем;
- нахождения Арендатора в любой стадии процедуры банкротства (наблюдения, финансового оздоровления, внешнего управления, конкурсного производства);
 - в случае осуществления Арендатором самовольной постройки на Земельном участке.

4.1.2. На беспрепятственный доступ на территорию Земельного участка с целью его осмотра на предмет соблюдения условий настоящего Договора.

4.1.3. Вносить в настоящий договор необходимые изменения и дополнения в случае внесения таковых в действующее законодательство Российской Федерации, законодательство Московской области.

4.1.4. На возмещение убытков, причиненных ухудшением качества Земельного участка и экологической обстановки в результате хозяйственной деятельности Арендатора, а также по иным основаниям, предусмотренным законодательством Российской Федерации, законодательством Московской области.

4.1.5. Изъять Земельный участок в порядке, установленном действующим законодательством Российской Федерации, законодательством Московской области.

4.1.6. Обратиться в суд за взысканием задолженности по арендной плате после однократного неисполнения Арендатором обязанности по внесению арендной платы в полном объеме за период, установленный пунктом 3.4 настоящего договора.

4.2. Арендодатель обязан:

4.2.1. Передать Арендатору Земельный участок по акту приема-передачи в течение _____ дней с момента подписания настоящего договора.

4.2.2. Не чинить препятствия Арендатору в правомерном использовании (владении и пользовании) Земельного участка.

4.2.3. Не вмешиваться в хозяйственную деятельность Арендатора, если она не противоречит условиям Договора и действующему законодательству Российской Федерации, законодательству Московской области, регулирующему правоотношения по настоящему договору.

4.2.4. В письменной форме в пятидневный срок уведомлять Арендатора об изменении реквизитов, указанных в пункте 3.4 настоящего договора, а также об изменении ИНН, КПП, почтового ящика, контактного телефона.

4.3. Арендатор имеет право:

4.3.1. Использовать Участок на условиях, установленных настоящим Договором исходя из вида деятельности, разрешенного использования и целевого назначения Земельного участка.

4.4. Арендатор обязан:

4.4.1. Использовать Участок в соответствии с целью и условиями его предоставления.

4.4.2. При досрочном расторжении настоящего договора или по истечении его срока все произведенные без разрешения Арендодателя на Земельном участке улучшения передать Арендодателю безвозмездно.

4.4.3. Не допускать действий, приводящих к ухудшению качественных характеристик арендуемого участка и прилегающих к нему территорий, экологической обстановки местности, а также к загрязнению территории.

4.4.4. Обеспечить Арендодателю, органам муниципального и государственного контроля свободный доступ на участок, специально выделенные части участка.

4.4.5. Выполнять условия эксплуатации городских подземных и наземных коммуникаций, сооружений, дорог, проездов и т.п. и не препятствовать их ремонту и обслуживанию (в случае если такие расположены на земельном участке).

4.4.6. В десятидневный срок со дня изменения своего местонахождения (почтового адреса) и контактного телефона письменно сообщить о таких изменениях Арендодателю.

4.4.7. Не нарушать права других землепользователей, а также порядок пользования водными, лесными и другими природными объектами.

4.4.8. Осуществить мероприятия по охране земель, установленные действующим законодательством Российской Федерации, законодательством Московской области.

4.4.9. Обеспечить допуск представителей собственника или представителей организации, осуществляющей эксплуатацию, расположенных на Участке, инженерных коммуникаций – Охранная зона ЛЭП 10кВ, в целях обеспечения безопасности данных инженерных коммуникаций..

4.4.10. Использовать земельный участок в соответствии с требованиями постановления Правительства Российской Федерации № 160 от 24.02.2009 «О порядке установления охранных зон

объектов электросетевого хозяйства и особых условий использования земельных участков, расположенных в границах таких зон»

4.4.11. Ежемесячно и в полном объеме уплачивать причитающуюся Арендодателю арендную плату и по требованию Арендодателя представлять копии платежных документов, подтверждающих факт оплаты арендной платы.

4.4.12. В случае получения уведомления от Арендодателя, согласно п.4.2.4. настоящего договора перечислять арендную плату по реквизитам, указанным в уведомлении.

4.4.13. Передать участок Арендодателю по Акту приема-передачи в течении пять дней после окончания срока действия настоящего договора.

5. Ответственность Сторон

5.1. За нарушение условий настоящего Договора Стороны несут ответственность в соответствии с настоящим Договором, законодательством Российской Федерации и Московской области.

5.2. По требованию Арендодателя настоящий договор аренды может быть досрочно расторгнут судом в случаях, указанных в п.4.1.1 настоящего договора.

Арендодатель вправе требовать досрочного расторжения настоящего договора только после направления Арендатору письменной претензии о необходимости исполнения им обязательства в течении 30 дней с момента ее направления.

5.3. За нарушение сроков внесения арендной платы Арендатор уплачивает Арендодателю пени в размере 0,05% от неуплаченной суммы за каждый день просрочки.

6. Рассмотрение споров

6.1. Все споры и разногласия, которые могут возникнуть между Сторонами, разрешаются путем переговоров.

6.2. При невозможности урегулирования спорных вопросов в процессе переговоров споры подлежат рассмотрению в Арбитражном суде Московской области.

7. Изменение условий договора

7.1. Изменения и дополнения к условиям настоящего договора действительны при условии, что они оформлены в письменном виде и подписаны уполномоченными представителями сторон по настоящему договору в форме дополнительного соглашения, которое является неотъемлемой частью настоящего договора/ и подлежит регистрации в установленном порядке.

7.2. Изменение вида разрешенного использования Земельного участка не допускается.

Дополнительные и особые условия Договора

8.1. О форс-мажорных обстоятельствах каждая из сторон обязана немедленно известить другую. Сообщение должно быть подтверждено документом, выданным уполномоченным на то государственным органом. При продолжительности форс-мажорных обстоятельств свыше 6 (шести) месяцев или при не устранении последствий этих обстоятельств в течение 6 месяцев стороны должны встретиться для выработки взаимоприемлемого решения, связанного с продолжением настоящего договора

8.2. Расходы по государственной регистрации настоящего Договора, а также изменений и дополнений к нему возлагаются на Арендатора.

8.2. Настоящий Договор составлен в 3 (трех) экземплярах, имеющих одинаковую юридическую силу, из которых по одному экземпляру хранится у Сторон, один экземпляр передается в орган, осуществляющий государственную регистрацию прав на недвижимое имущество и сделок с ним.

9. Реквизиты Сторон

Арендодатель:

Комитет по управлению имуществом администрации Лотошинского муниципального района Московской области

ИНН/КПП 5071000888/507101001,

ОГРН 1025007373951

Юридический адрес:

143800, Россия, Московская область, пос.Лотошино, ул.Центральная, д.18

Почтовый адрес:

143800, Россия, Московская область, пос. Лотошино, ул. Центральная, д.18

Банковские реквизиты:

УФК по МО (КУИ администрация Лотошинского муниципального района)

л/с 04483852630, ИНН

5071000888/507101001

р/счёт: 40101810845250010102,

БИК: 044525000,

Банк получателя:

ГУ Банка России по ЦФО

ОКТМО 46629151,

КБК 00311105013130000120

Арендатор:

Почтовый адрес:

Тел: 8(

10. Подписи Сторон

АРЕНДОДАТЕЛЬ: Председатель Комитета по управлению имуществом администрации Лотошинского муниципального района Московской области

_____ Козловский Василий Яковлевич

АРЕНДАТОР:

Расчет арендной платы за земельный участок

1. Годовая арендная плата за земельный участок определяется в соответствии с _____

№ п/п	S, кв.м	ВРИ	Годовая арендная плата, руб.
1	953	ведение огородничества	_____

2. Годовая арендная плата за земельный участок составляет _____ (_____) рубля ____ копеек, а сумма ежемесячного/ежеквартального платежа:

	Арендная плата (руб.)
Месяц	

*указывается сумма платежа за неполный период с обязательным указанием неполного периода

Подписи сторон

Арендодатель:

Арендатор:

_____ М.П.

_____ М.П.

АКТ

приема-передачи земельного участка

АРЕНДОДАТЕЛЬ: Комитет по управлению имуществом администрации Лотошинского муниципального района Московской области, ИНН 5071000888, ОГРН 1025007373951, зарегистрирован 04.12.1991 г. Исполнительным комитетом районного Совета народных депутатов Лотошинского района за №359/15, КПП 507101001, адрес (местонахождение) постоянно действующего исполнительного органа: 143800, Россия, Московская область, пос. Лотошино, ул.1-ая Льнозаводская, д.11, в лице Председателя Козловского Василия Яковлевича, действующего от имени муниципального образования «Лотошинский муниципальный район Московской области» на основании Постановления Главы Лотошинского муниципального района Московской области от 27.03.2007. № 186 «О назначении уполномоченного органа по вопросам регулирования земельных отношений на территории Лотошинского муниципального района», руководствуясь Постановлением Главы Лотошинского муниципального района Московской области от _____ № _____ «О проведении аукциона на право заключения договоров аренды земельных участков», и АРЕНДАТОР: _____ на основании _____, составили настоящий акт приема-передачи к настоящему договору аренды земельного участка № _____ от _____ о нижеследующем.

1.Арендодатель передал, а Арендатор принял во временное владение и пользование за плату земельный участок площадью 953кв.м, с кадастровым номером: 50:02:0040110:311, категория земель: земли населенных пунктов с видом разрешенного использования: ведение огородничества, расположенный по адресу: Московская область, Лотошинский район, поселок Кировский, поз.№17(далее по тексту – Земельный участок).

2.Переданный Земельный участок на момент его приема-передачи находится в состоянии, удовлетворяющем Арендатора.

3.Арендатор претензий к Арендодателю не имеет.

Подписи сторон

Арендодатель: Арендатор:

_____ М.П.

_____ М.П.

НА БЛАНКЕ ОРГАНИЗАЦИИ
(для юридических лиц)

ДОВЕРЕННОСТЬ

г. **ОБРАЗЕЦ** «__» _____ 20__ г.

_____ (наименование юридического лица, Ф.И.О. ИП, физического лица)

в лице _____, (Ф.И.О. руководителя, ИП)

действующего на основании _____ (устава, контракта и т.д. – для юридического лица)

уполномочивает _____ (Ф.И.О., паспортные данные)

быть представителем _____ (наименование юридического лица, Ф.И.О. ИП, физического лица)

для участия в аукционе на право заключения договора аренды на Лот № __, находящийся по адресу: _____, площадью _____ кв.м. (местоположение Объекта (лота) аукциона)

со следующими полномочиями: осматривать Объект (лот) аукциона, подавать и подписывать заявку установленного образца с пакетом документов, участвовать в аукционе, определять цену, подписывать протоколы, по итогам аукциона заключать договор аренды земельного участка, подписывать акт приема-передачи, а также представлять соответствующий пакет документов для государственной регистрации договора аренды.

Срок действия доверенности: _____ без права передоверия. (не более 1 года)

Подпись _____ Ф. И. О. (полностью) _____ подпись

Удостоверяем,

Подпись* _____ (Ф.И.О. руководителя юридического лица (с указанием должности), ИП, физического лица)

МП (при наличии)

* В случае оформления доверенности от имени физического лица доверенность должна быть оформлена нотариально.

СХЕМА ПРОЕЗДА

Московская область, Красногорский район, п/о Путилково, 69-й км МКАД,
 ООК ЗАО «Гринвуд», стр. 17, 5 этаж, ГКУ «РЦТ».



ПРОШИТО И
ПРОНУМЕРОВАНО
_____ ЛИСТОВ
Исп. _____

**ЛИСТ СОГЛАСОВАНИЯ
ИЗВЕЩЕНИЯ О ПРОВЕДЕНИИ АУКЦИОНА № АЗ-ЛОТ/18-1007**

Управление реализации
земельных прав

Отдел финансово-экономической
деятельности и государственных
закупок

Правовое управление

Исполняющий обязанности директора

**СОГЛАСОВАНИЕ
ИЗВЕЩЕНИЯ О ПРОВЕДЕНИИ АУКЦИОНА**

_____/

_____/

_____/

_____/

Исполнитель _____