

**ИЗВЕЩЕНИЕ О НАМЕРЕНИИ УЧАСТВОВАТЬ В АУКЦИОНЕ № 11/18**  
о приеме заявлений от граждан о намерении участвовать в аукционе по продаже земельного участка в собственность

Комитет по управлению имуществом администрации Лотошинского муниципального района Московской области в соответствии со ст. 39.18 Земельного кодекса Российской Федерации информирует о возможном предоставлении в собственность следующих земельных участков, государственная собственность на который не разграничена:

- площадью 657 кв.м в кадастровом квартале 50:02:0030102, категория земель: земли населенных пунктов, разрешенное использование: для ведения личного подсобного хозяйства, местоположение: Московская область, Лотошинский муниципальный район, городское поселение Лотошино, рп. Лотошино;

- площадью 512 кв.м в кадастровом квартале 50:02:0040110, категория земель: земли населенных пунктов, разрешенное использование: для ведения личного подсобного хозяйства, местоположение: Московская область, Лотошинский муниципальный район, городское поселение Лотошино, п. Кировский.

Граждане или крестьянские (фермерские) хозяйства, заинтересованные в приобретении права собственности на указанный земельный участок, в течение 30 дней со дня опубликования данного извещения в газете «Сельская Новь» и размещения в сети Интернет по адресу: [www.лотошине.рф](http://www.лотошине.рф), а также <https://torgi.gov.ru>, вправе подавать заявления о намерении участвовать в аукционе по продаже земельного участка в собственность.

Дата начала подачи заявлений 27.08.2018 в 08.00.

Дата окончания срока подачи заявлений 25.09.2018 в 17.00.

Дата подведения итогов – 26.09.2018 в 13:00.

Заявления могут быть направлены посредством почтового отправления по адресу: 143800, Московская область, Лотошинский район, п. Лотошино, ул. Центральная, д. 18, каб. 19 (отдел земельных отношений), представлены нарочным по указанному адресу в приемные дни: среда с 08.00 до 17.00, или направлены на адрес электронной почты: [komui@mail.ru](mailto:komui@mail.ru). Заявления, предоставляемые в форме электронного документа, должны быть заверены электронной подписью в соответствии с постановлением Правительства Российской Федерации от 25.06.2012 №634 «О видах электронной подписи, использование которых допускается при обращении за получением государственных и муниципальных услуг».

В заявлении необходимо указать:

- фамилию, имя, отчество, место жительства заявителя и реквизиты документа, удостоверяющего личность заявителя (для гражданина).

К заявлению необходимо приложить:

- копию паспорта (для гражданина);

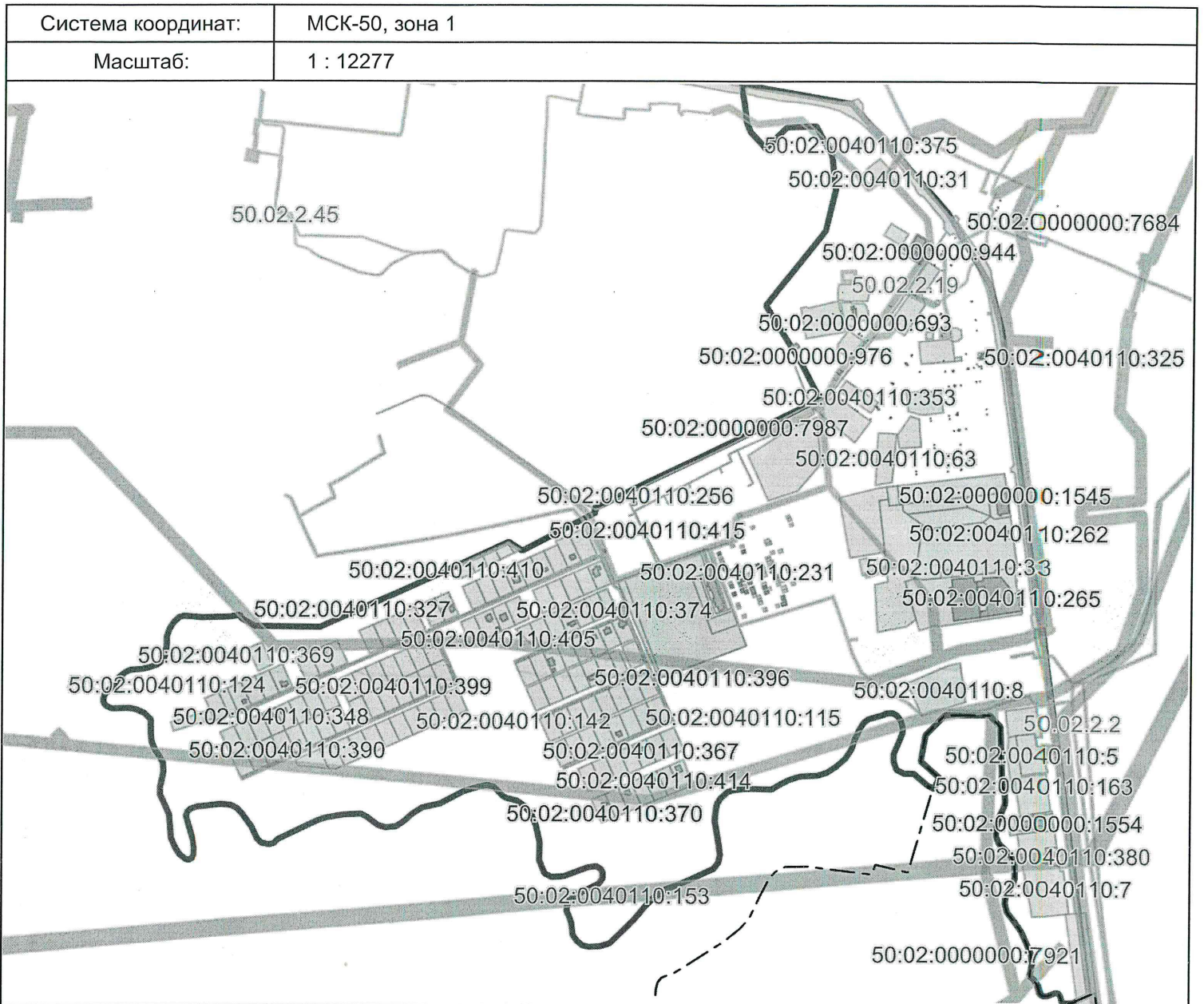
- документ, подтверждающий полномочия представителя заявителя, в случае, если с заявлением обращается представитель (доверенность, копия паспорта представителя).

Получить более подробную информацию можно по адресу: Московская область, Лотошинский район, п. Лотошино, ул. Центральная, д. 18, каб. 19 (отдел земельных отношений), тел.: 8 (49628) 70-206 (по средам с 08.00 до 17.00). Контактное лицо – Ильменёва Лариса Сергеевна.

Утверждена  
Постановление, Глава Лотошинского  
(наименование документа об утверждении, включая  
муниципального района  
наименование органов государственной власти  
органов местного самоуправления, принявших  
решение об утверждении схемы)  
от \_\_\_\_\_ № \_\_\_\_\_

**Схема расположения земельного участка или земельных участков на кадастровом плане территории**

Площадь земельного участка: 512 кв.м.		
Обозначение характерных точек границ	Координаты, м	
	X	Y
1	2	3
1	520610.50	1260677.50
2	520591.50	1260678.00
3	520591.50	1260704.50
4	520611.50	1260703.50



Условные обозначения:

- Граница
- Кадастровые кварталы
- Земельные участки
- Объекты капитального строительства
- Территориальные зоны
- Зоны с особыми условиями использования территорий

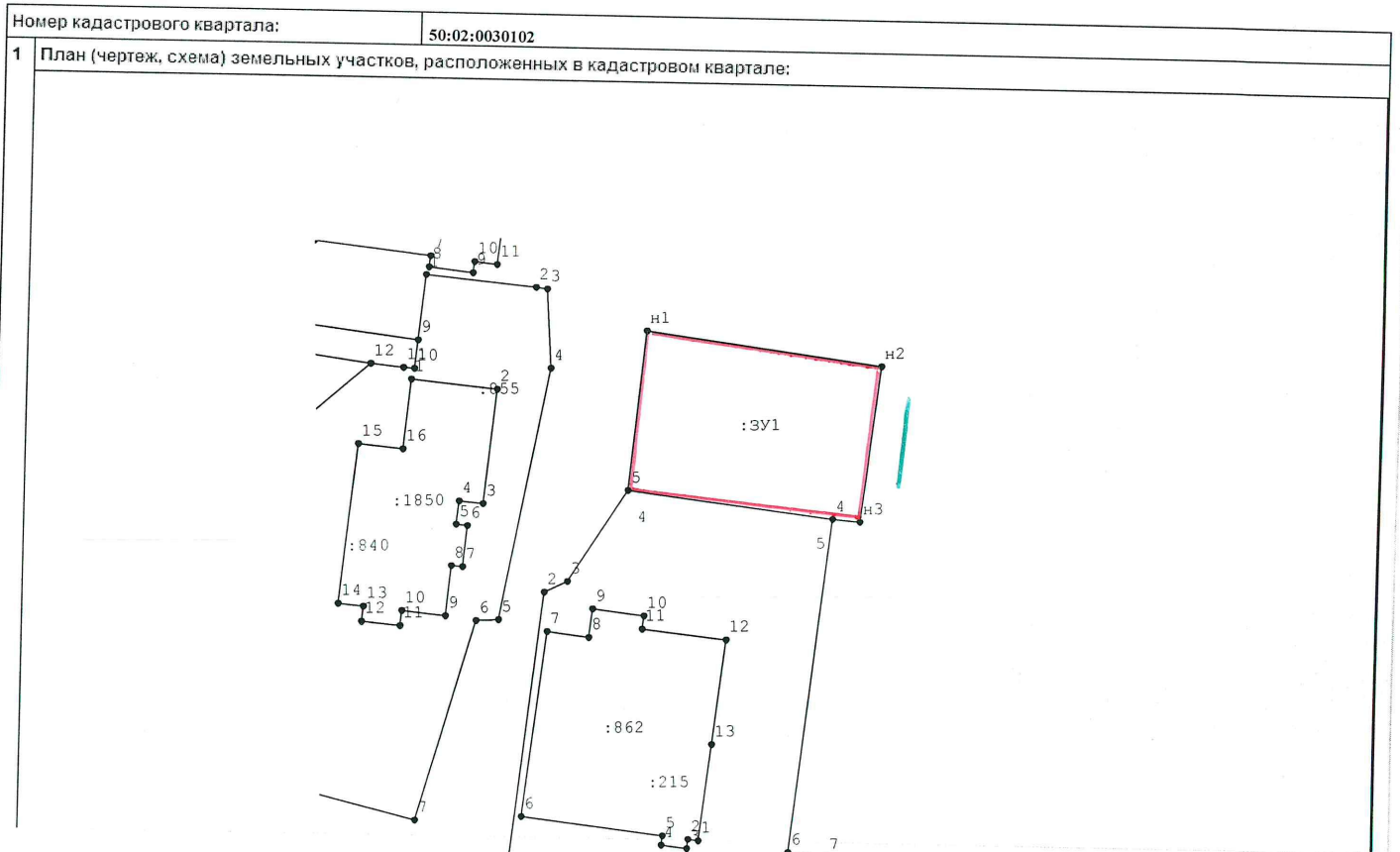
Схема расположения земельного участка или земельных участков  
 на кадастровом плане территории  
 местоположение: Московская область, Лотошинский муниципальный район, городское поселение Лотошино  
 р.п.Лотошино

Условный номер земельного участка		
Площадь земельного участка 657 кв.м.		
Обозначение характерных точек границы	Координаты, м	
	X	Y
н1	521917,54	1260314,80
н2	521912,45	1260345,58
н3	521891,76	1260342,55
4	521892,18	1260338,96
5	521896,37	1260312,10

Система координат МСК-50

КПТ.2.1

КАДАСТРОВЫЙ ПЛАН ТЕРРИТОРИИ  
 29.03.2018 г. № МО-18/ЗВ-102817



Весь земельный участок расположен в водоохранной зоне р.Лобь

Масштаб 1:1000

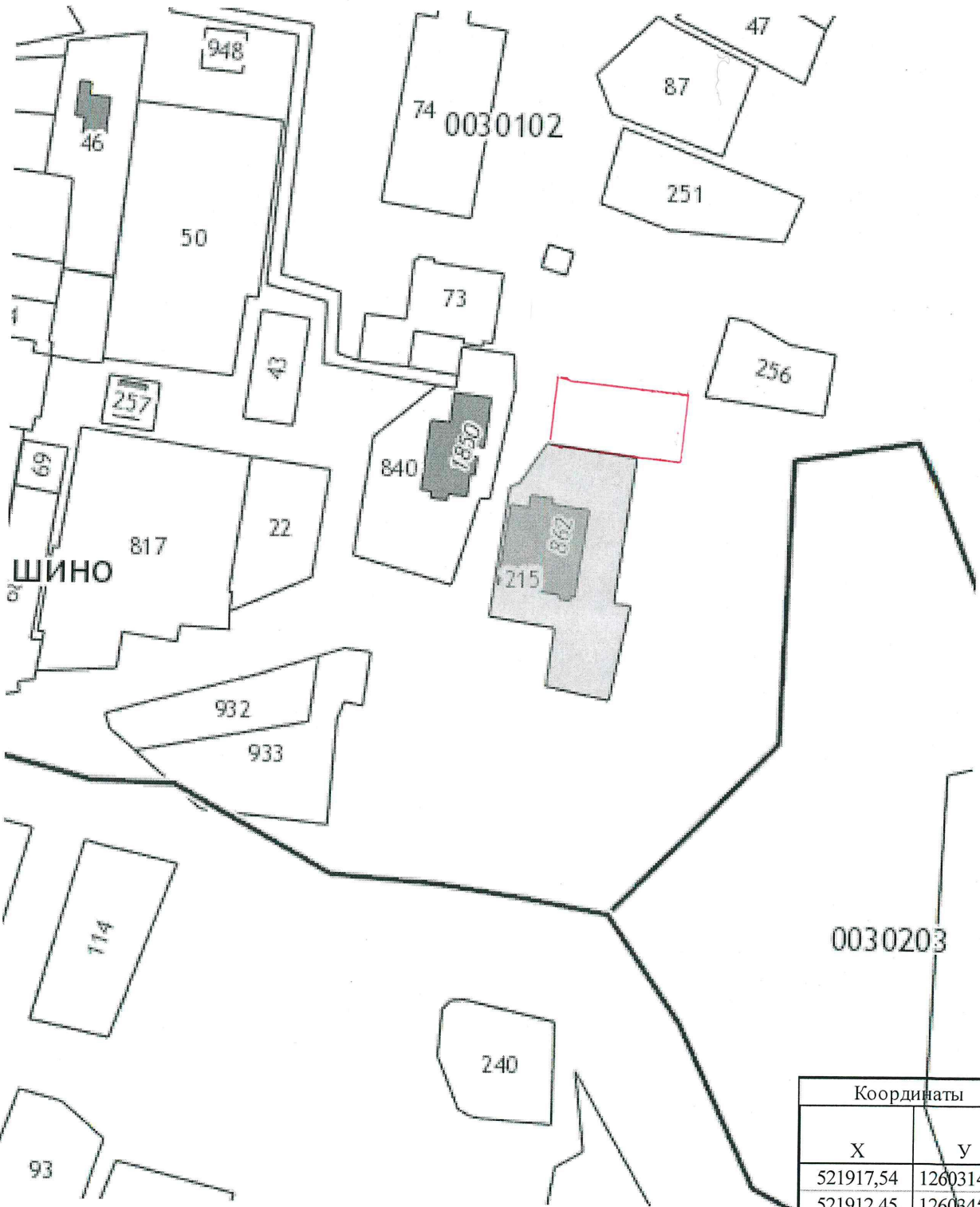
УСЛОВНЫЕ ОБОЗНАЧЕНИЯ:  
 граница образуемого земельного участка  
 доступ к земельному участку



# СИТУАЦИОННЫЙ ПЛАН

участка, расположенного Московская область, Лотошинский муниципальный район  
городское поселение Лотошино

р.п.Лотошино, общая площадь 657 кв.м.



Условные обозначения:

 земельный участок

Координаты	
X	Y
521917,54	1260314,80
521912,45	1260345,58
521891,76	1260342,55
521892,18	1260338,96
521896,37	1260312,10

Председатель КУИ администрации  
Лотошинского муниципального района