

## ИЗВЕЩЕНИЕ О НАМЕРЕНИИ УЧАСТВОВАТЬ В АУКЦИОНЕ № 05/19

о приеме заявлений от граждан о намерении участвовать в аукционе по продаже права на заключение договора аренды земельного участка

Комитет по управлению имуществом администрации Лотошинского муниципального района Московской области в соответствии со ст. 39.18 Земельного кодекса Российской Федерации информирует о возможном предоставлении в аренду следующего земельного участка, государственная собственность на который не разграничена:

- площадью 1185 кв.м, кадастровый квартал: 50:02:0020414, категория земель: земли населенных пунктов, разрешенное использование: магазины, местоположение: Московская область, Лотошинский муниципальный район, сельское поселение Ошейкинское, д. Доры.

Граждане или крестьянские (фермерские) хозяйства, заинтересованные в приобретении права аренды на указанный земельный участок, в течение 30 дней со дня опубликования данного извещения в газете «Сельская Новь» и размещения в сети Интернет по адресу: [www.лотошинье.рф](http://www.лотошинье.рф), а также <https://torgi.gov.ru>, вправе подавать заявления о намерении участвовать в аукционе по продаже права аренды земельного участка.

Дата начала подачи заявлений 04.03.2019 в 08.00.

Дата окончания срока подачи заявлений 02.04.2019 в 17.00.

Дата подведения итогов – 03.04.2019 в 13:00.

Заявления могут быть направлены посредством почтового отправления по адресу: 143800, Московская область, Лотошинский район, п. Лотошино, ул. Центральная, д. 18, каб. 19 (отдел земельных отношений), представлены нарочным по указанному адресу в приемные дни: среда с 08.00 до 17.00, или направлены на адрес электронной почты: [kotui@mail.ru](mailto:kotui@mail.ru). Заявления, предоставляемые в форме электронного документа, должны быть заверены электронной подписью в соответствии с постановлением Правительства Российской Федерации от 25.06.2012 №634 «О видах электронной подписи, использование которых допускается при обращении за получением государственных и муниципальных услуг».

В заявлении необходимо указать:

- фамилию, имя, отчество, место жительства заявителя и реквизиты документа, удостоверяющего личность заявителя (для гражданина).

К заявлению необходимо приложить:

- копию паспорта (для гражданина);

- документ, подтверждающий полномочия представителя заявителя, в случае, если с заявлением обращается представитель (доверенность, копия паспорта представителя).

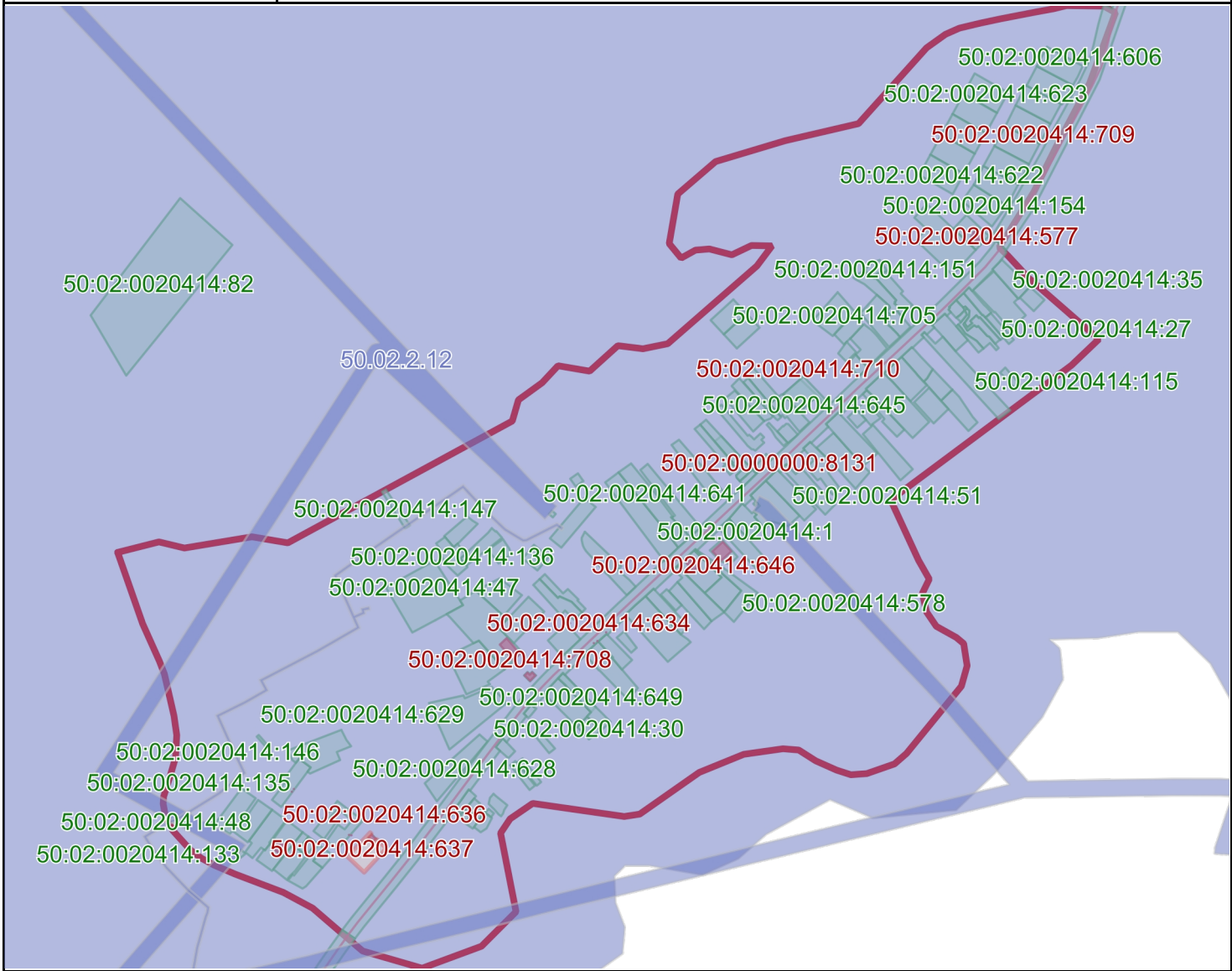
Получить более подробную информацию можно по адресу: Московская область, Лотошинский район, п. Лотошино, ул. Центральная, д. 18, каб. 19 (отдел земельных отношений), тел.: 8 (49628) 70-206 (по средам с 08.00 до 17.00). Контактное лицо – Ильменёва Лариса Сергеевна.

Утверждена  
Постановлением, Глава Лотошинского  
(наименование документа об утверждении, включая  
муниципального района  
наименование органов государственной власти  
органов местного самоуправления, принявших  
решение об утверждении схемы)  
от 12.02.2019 № 1







**Схема расположения земельного участка или земельных участков на кадастровом плане территории**

Площадь земельного участка: 1185 кв.м.		
Обозначение характерных точек границ	Координаты, м	
	X	Y
1	2	3
1	525337.71	1276446.19
2	525339.13	1276444.79
3	525307.91	1276415.32
4	525287.46	1276437.02
5	525300.72	1276449.30
6	525318.78	1276465.78
7	525330.36	1276453.28
8	525325.43	1276448.53
9	525332.69	1276441.05

Система координат:	МСК-50, зона 1
Масштаб:	1 : 8232



Условные обозначения:

	Граница
	Кадастровые кварталы
	Земельные участки
	Объекты капитального строительства
	Территориальные зоны
	Зоны с особыми условиями использования территорий