

КОМИТЕТ ПО КОНКУРЕНТНОЙ ПОЛИТИКЕ МОСКОВСКОЙ ОБЛАСТИ

«СОГЛАСОВАНО»

Администрация Лотошинского
муниципального района
Московской области

_____ / _____ /

«__» _____ 20__ г.

«УТВЕРЖДЕНО»

Комитет по конкурентной политике
Московской области

_____ С.Н. Журавлева

«__» _____ 20__ г.

ИЗВЕЩЕНИЕ О ПРОВЕДЕНИИ АУКЦИОНА № ПЗ-ЛОТ/19-241

по продаже земельного участка, государственная собственность на который не разграничена, расположенного на территории Лотошинского муниципального района Московской области, вид разрешенного использования:
для индивидуального жилищного строительства
(выездной аукцион)

№ процедуры www.torgi.gov.ru **280319/6987935/03**

№ процедуры www.torgi.mosreg.ru **00400010100868**

Дата начала приема заявок: **01.04.2019**

Дата окончания приема заявок: **23.05.2019**

Дата аукциона: **28.05.2019**

г. Красногорск
2019 год

1. Правовое регулирование

Аукцион, открытый по форме подачи предложений о цене предмета аукциона с ограничением по составу Участников – только для граждан, проводится в соответствии с требованиями:

- Гражданского кодекса Российской Федерации;
- Земельного кодекса Российской Федерации;
- Федерального закона от 26.07.2006 № 135-ФЗ «О защите конкуренции»;
- Закона Московской области от 07.06.1996 №23/96-ОЗ «О регулировании земельных отношений в Московской области»;
- Сводного заключения Министерства имущественных отношений Московской области от 20.03.2019 № 39-3, п.1;
- постановления Главы Лотошинского муниципального района Московской области от 25.03.2019 № 235 «О проведении аукциона по продаже земельного участка из земель населенных пунктов, государственная собственность на которые не разграничена, для индивидуального жилищного строительства» (Приложение 1);
- иных нормативно правовых актов Российской Федерации и Московской области.

2. Сведения об аукционе

2.1. Продавец – орган местного самоуправления муниципального образования Московской области, принимающий решение о проведении аукциона, об отказе от проведения аукциона, об условиях аукциона (в том числе о начальной цене предмета аукциона, условиях и сроках договора купли-продажи), отвечающий за соответствие земельного участка характеристикам, указанным в Извещении о проведении аукциона,

за своевременное опубликование Извещения о проведении аукциона в порядке, установленном для официального опубликования (обнародования) муниципальных правовых актов по месту нахождения земельного участка, за соблюдение сроков заключения договора купли-продажи земельного участка и осуществляющий его заключение.

Наименование: Администрация Лотошинского муниципального района Московской области

Адрес: 143800, Московская область, Лотошинский район, п. Лотошино, ул. Центральная, д. 18

Сайт: <https://лотошинье.рф>

Адрес электронной почты: loto@mosreg.ru.

Телефон факс: + 7 (496) 287-15-15 факс: +7 (496) 287-00-10

Комитет по управлению имуществом Администрации Лотошинского муниципального района Московской области.

Юридический адрес: 143800, Россия, Московская область, пос. Лотошино, ул.1-я Льнозаводская, 11

Почтовый адрес: 143800, Россия, Московская область, пос. Лотошино, ул. Центральная, д. 18

Сайт: <https://лотошинье.рф>

Адрес электронной почты: komui@mail.ru

Телефон факс: +7 (49628)70206, факс: +7 (49628)71567.

2.2. Организатор аукциона – орган, отвечающий за соответствие организации и проведения аукциона требованиям действующего законодательства, утверждающий Извещение о проведении аукциона, состав Аукционной комиссии, в том числе обеспечивающий прием и возврат задатков в установленном порядке.

Наименование: Комитет по конкурентной политике Московской области.

Адрес: 143407, Московская область, г. Красногорск, бульвар Строителей, д. 1.

Сайт: www.zakaz-mo.mosreg.ru

2.3. Лицо, осуществляющее организационно - технические функции по организации и проведению аукциона – обеспечивает размещение Извещения о проведении аукциона и документов, составляемых в ходе проведения аукциона на сайтах www.torgi.gov.ru, www.torgi.mosreg.ru в установленном законодательством порядке.

Наименование: Государственное казенное учреждение Московской области «Региональный центр торгов» (сокращенное наименование - ГКУ «РЦТ»).

Адрес: 143441, Московская область, Красногорский район, п/о Путилково, 69-й км МКАД, бизнес-центр «Гринвуд», стр. 17, 5 этаж (Приложение 11).

Сайт: www.rctmo.ru

Адрес электронной почты: torgi@rctmo.ru

2.4. Предмет аукциона: продажа земельного участка, государственная собственность на который не разграничена, расположенного на территории Лотошинского муниципального района Московской области (далее – Земельный участок).

2.5. Сведения о Земельном участке:

Местоположение (адрес): Московская область, Лотошинский район, д. Кушелово.

Площадь, кв. м: 510.

Кадастровый номер: 50:02:0020506:1806 (выписка из Единого государственного реестра недвижимости об объекте недвижимости от 20.03.2019 № 99/2019/251789804 - Приложение 2).

Сведения о правах на земельный участок: государственная собственность не разграничена (выписка из Единого государственного реестра недвижимости об объекте недвижимости от 20.03.2019 № 99/2019/251789804 - Приложение 2).

Сведения об ограничениях прав на земельный участок: указаны в постановлении Главы Лотошинского муниципального района Московской области от 25.03.2019 № 235 «О проведении аукциона по продаже земельного участка из земель населенных пунктов, государственная собственность на которые не разграничена, для индивидуального жилищного строительства» (Приложение 1), заключении Территориального управления Лотошинского муниципального района и городского округа Шаховская Комитета по архитектуре и градостроительству Московской области от 28.02.2019 № 28Исх-4920/46 (Приложение 4), в том числе земельный участок:

- полностью расположен в оохранной зоне (река Большая Сестра).

Использовать с требованиями Водного Кодекса Российской Федерации от 03.06.2006 № 74-ФЗ.

Категория земель: земли населенных пунктов.

Вид разрешенного использования: для индивидуального жилищного строительства.

Фотоматериалы: Приложение 3.

Сведения о максимально и (или) минимально допустимых параметрах разрешенного строительства: указаны в заключении Территориального управления Лотошинского муниципального района и городского округа Шаховская Комитета по архитектуре и градостроительству Московской области от 28.02.2019 № 28Исх-4920/46 (Приложение 4).

Сведения о технических условиях подключения (технологического присоединения) объекта капитального строительства к сетям инженерно-технического обеспечения:

- водоснабжения и водоотведения указаны в письме ГКУ МО «АРКИ» (Приложение 5);

- теплоснабжения указаны в письме ГКУ МО «АРКИ» (Приложение 5);

- газоснабжения указаны в письме ГУП «МОСОБЛГАЗ» «Красногорскмежрайгаз» от 14.02.2019 № 183/КР (Приложение 5).

- электроснабжения указаны в письме ПАО «МОЭСК» - Западные электрические сети от 12.02.2019 № ЛРЭС/14/44 (Приложение 5).

Информация о размещении извещения о возможном предоставлении Земельного участка в соответствии со статьей 39.18. Земельного кодекса Российской Федерации: ранее извещение было опубликовано:

- на официальном сайте Российской Федерации в информационно-телекоммуникационной сети «Интернет» для размещения информации о проведении торгов: www.torgi.gov.ru: № 040216/0170990/02, лот № 1, дата публикации 04.02.2016;

- в газете «Волоколамская неделя» нормативно-правовые акты Лотошинского муниципального района от 04.02.2016 № 04 (610);

- на официальном сайте Администрации Лотошинского муниципального района Московской области www.лотошинье.рф от 04.02.2016.

Начальная цена предмета аукциона: 129 550,20 руб. (Сто двадцать девять тысяч пятьсот пятьдесят руб. 20 коп.), НДС не облагается.

«Шаг аукциона»: 3 886,50 руб. (Три тысячи восемьсот восемьдесят шесть руб. 50 коп.).

Размер задатка для участия в аукционе: 25 910,04 руб. (Двадцать пять тысяч девятьсот десять руб. 04 коп.), НДС не облагается.

2.6. Адрес места приема Заявок:

Московская область, Красногорский район, п/о Путилково, 69-й км МКАД, бизнес-центр «Гринвуд», стр. 17, 5 этаж, Государственное казенное учреждение Московской области «Региональный центр торгов», тел. +7 (499) 795-77-53, доб. «2» (Приложение 11).

2.7. Дата и время начала приема Заявок: 01.04.2019 в 09 час. 00 мин¹.

понедельник - четверг с 09 час. 00 мин. до 18 час. 00 мин.

пятница и предпраздничные дни с 09 час. 00 мин. до 16 час. 45 мин.;

перерыв с 13 часов 00 минут до 14 час. 00 мин.

23.05.2019 с 09 час. 00 мин. до 18 час. 00 мин.

2.8. Дата и время окончания приема Заявок: 23.05.2019 в 18 час. 00 мин.

2.9. Место, дата и время окончания рассмотрения Заявок: Администрация Лотошинского муниципального района Московской области. Московская область, Лотошинский район, п. Лотошино, ул. Центральная, д. 18, каб. 48 (Зал заседаний), **28.05.2019 в 12 час. 30 мин.**

2.10. Место, дата и время начала регистрации Участников аукциона: Администрация Лотошинского муниципального района Московской области. Московская область, Лотошинский район, п. Лотошино, ул. Центральная, д. 18, каб. 48 (Зал заседаний), **28.05.2019 с 12 час. 30 мин.**

2.11. Место проведения аукциона: Администрация Лотошинского муниципального района Московской области. Московская область, Лотошинский район, п. Лотошино, ул. Центральная, д. 18, каб. 48 (Зал заседаний).

2.12. Дата и время проведения аукциона: 28.05.2019 в 13 час. 00 мин.

3. Информационное обеспечение аукциона

3.1. Извещение о проведении аукциона размещается на официальном сайте торгов Российской Федерации в информационно-телекоммуникационной сети «Интернет» для размещения информации о проведении торгов www.torgi.gov.ru (далее – **Официальный сайт торгов**).

3.2. Извещение о проведении аукциона публикуется Продавцом в порядке, установленном для официального опубликования (обнародования) муниципальных правовых актов уставом муниципального образования, по месту нахождения Земельного участка:

- на официальном сайте Администрации Лотошинского муниципального района Московской области www.лотошинье.рф;

- в официальном печатном издании «Сельская Новь»

3.3. Дополнительно информация об аукционе размещается:

- на Едином портале торгов Московской области www.torgi.mosreg.ru (далее – **ЕПТ МО**).

Все приложения к настоящему Извещению являются его неотъемлемой частью.

¹ Здесь и далее указано московское время.

3.4. Осмотр Земельного участка производится без взимания платы и обеспечивается Организатором аукциона во взаимодействии с Продавцом в период заявочной кампании.

Для осмотра Земельного участка с учетом установленных сроков лицо, желающее осмотреть Земельный участок, направляет обращение (Приложение 8) на адрес электронной почты torgi@rctmo.ru с указанием следующих данных:

- тема письма: **Запрос на осмотр Земельного участка;**
- Ф.И.О. лица, уполномоченного на осмотр Земельного участка, или его представителя;
- адрес электронной почты, контактный телефон;
- дата аукциона, номер аукциона;
- кадастровый номер Земельного участка;
- местоположение (адрес) Земельного участка.

В течение 2 (двух) рабочих дней со дня поступления обращения Организатор аукциона оформляет «смотровое письмо» и направляет его по электронному адресу, указанному в обращении. В «смотровом письме» указывается дата осмотра и контактные сведения лица (представителя **Продавца**), уполномоченного на проведение осмотра.

4. Требования к Заявителям/Участникам аукциона

4.1. Заявителем/Участником аукциона может быть только гражданин, претендующий на заключение договора купли-продажи и подавший Заявку на участие в аукционе.

5. Порядок, форма и срок приема /подачи /отзыва Заявок

ВНИМАНИЕ!

Условия аукциона, порядок и условия заключения договора купли-продажи земельного участка с участником аукциона являются условиями публичной оферты, а подача заявки на участие в аукционе и внесение задатка в установленные в Извещении о проведении аукциона сроки и порядке являются акцептом оферты в соответствии со статьей 438 Гражданского кодекса Российской Федерации.

5.1. Для участия в аукционе с учетом требований, установленных Извещением о проведении аукциона, Заявителю необходимо представить следующие документы:

- Заявку на участие в аукционе по установленной в настоящем Извещении о проведении аукциона форме с указанием банковских реквизитов счета Заявителя для возврата задатка (Приложение 6);
- копии документов, удостоверяющих личность Заявителя (для граждан) (в случае представления копии паспорта гражданина Российской Федерации необходимо в соответствии с действующим законодательством представить копии 20 (двадцати) его страниц);
- надлежащим образом заверенный перевод на русский язык документов о государственной регистрации юридического лица в соответствии с законодательством иностранного государства в случае, если Заявителем является иностранное юридическое лицо;
- документы, подтверждающие внесение задатка (представление документов, подтверждающих внесение задатка, признается заключением соглашения о задатке).

5.2. Один Заявитель вправе подать только одну Заявку на участие в аукционе в отношении одного Земельного участка.

5.3. Подача Заявок Заявителями или их уполномоченными представителями осуществляется при предъявлении документа, удостоверяющего личность. Лица желающие принять участие в аукционе, должны использовать форму Заявки на участие в аукционе (Приложение 6).

5.4. Заявки принимаются по месту и в срок приема Заявки, указанные в разделе 2 (пункты 2.6.-2.12.) Извещения о проведении аукциона. В случае подачи Заявки Заявителем посредством почтовой связи, риск несвоевременного ее поступления Организатору аукциона, несет Заявитель.

5.5. Ответственный сотрудник регистрирует Заявку в журнале регистрации заявок, присваивает ей соответствующий номер, указывает дату и время ее приема.

5.6. При подаче Заявителями Заявок на участие в аукционе, сотрудником, осуществляющим прием и оформление документов, консультации не проводятся.

5.7. Заявка, поступившая по истечении срока приема Заявки, возвращается в день ее поступления Заявителю или его уполномоченному представителю в порядке, предусмотренном для приема Заявки.

5.8. Заявка и прилагаемые к ней документы представляются Заявителем одновременно. Не допускается раздельная подача Заявки и прилагаемых к ней документов, представление дополнительных документов после подачи Заявки или замена ранее поданных документов без отзыва Заявки.

5.9. Заявитель вправе отозвать принятую Организатором аукциона Заявку на участие в аукционе в любое время до установленного в Извещении о проведении аукциона дня окончания срока приема Заявок (пункт 2.8.).

5.10. Отзыв принятой Заявки оформляется путем направления Заявителем в адрес Организатора аукциона уведомления в письменной форме (с указанием даты приема Заявки) за подписью Заявителя с расшифровкой Ф.И.О. Уведомление об отзыве принятой Заявки принимается в установленные в Извещении о проведении аукциона дни и часы приема Заявок, аналогично порядку приема Заявок.

5.11. Заявка подается Заявителем по форме, которая установлена в Извещении о проведении аукциона (Приложение 6). Заявка должна быть заполнена по всем пунктам и подписана Заявителем или уполномоченным им представителем и заверена печатью Заявителя (при наличии).

5.12. Заявка и документы, прилагаемые к ней, должны быть:

- сшиты в единую книгу, которая должна содержать сквозную нумерацию листов;
- заполнены разборчиво на русском языке и по всем пунктам;
- копии документов, входящие в состав Заявки, должны иметь четко читаемый текст;
- на прошивке заверены оригиналом подписи Заявителя с указанием Ф.И.О. либо их представителей с указанием количества листов;

5.13. При заполнении Заявки и оформлении документов не допускается применение факсимильных подписей.

5.14. Ответственность за достоверность представленной информации и документов несет Заявитель.

5.15. Поданные документы на участие в аукционе не возвращаются, за исключением случаев, указанных в пунктах 5.6., 5.8., 5.9. Извещения о проведении аукциона.

6. Условия допуска к участию в аукционе

Заявитель не допускается к участию в аукционе в следующих случаях:

- непредставление необходимых для участия в аукционе документов или представление недостоверных сведений;
- непоступление задатка на дату рассмотрения Заявок на участие в аукционе на счет, указанный в п. 7.5. настоящего Извещения о проведении аукциона;
- подача Заявки на участие в аукционе лицом, которое в соответствии с Земельным кодексом Российской Федерации и другими федеральными законами не имеет права быть Участником аукциона и покупателем земельного участка;
- наличие сведений о Заявителе в реестре недобросовестных Участников аукциона.

7. Порядок внесения и возврата задатка

7.1. Для участия в аукционе устанавливается требование о внесении задатка. Заявители обеспечивают поступление задатков в порядке и в сроки, указанные в настоящем Извещении о проведении аукциона.

7.2. Документом, подтверждающим внесение задатка, является платежное поручение, квитанция об оплате или иной документ, подтверждающие перечисление задатка, с отметкой банка о его исполнении.

7.3. Представление документов, подтверждающих внесение задатка, признается заключением соглашения о задатке (Приложение 7).

7.4. Плательщиком денежных средств в качестве задатка может быть исключительно Заявитель. Не допускается перечисление денежных средств в качестве задатка иными лицами. Перечисленные денежные средства иными лицами, кроме Заявителя, будут считаться ошибочно перечисленными денежными средствами и возвращены плательщику.

7.5. Денежные средства в качестве задатка для участия в аукционе вносятся Заявителем платежом на расчетный счет по следующим банковским реквизитам:

Получатель платежа: МЭФ Московской области (п/с 05868217110 - Государственное казенное учреждение Московской области «Региональный центр торгов»),
ОГРН 1145024006577, ИНН 5024147611, КПП 502401001,
р/с 40302810845254000001, БИК 044525000,
Банк получателя: ГУ Банка России по ЦФО

В связи с отсутствием КБК при заполнении полей (104, 105) платежного поручения (квитанции об оплате) для перечисления задатка рекомендуется указывать в соответствующих полях КБК - «0», ОКТМО - «0».

7.6. В документе, подтверждающем внесение задатка (пункт 7.2.), в обязательном порядке указывается назначение платежа: «Задаток для участия в аукционе «__» _____ 20__ (дата аукциона), по Соглашению о задатке от «__» _____ 20__ №__» (при наличии реквизитов Соглашения о задатке), НДС не облагается».

7.7. Информацией о поступлении денежных средств от Заявителя в качестве задатка в установленные порядке и сроки на расчетный счет, указанный в п.7.5. настоящего Извещения о проведении аукциона, является справка получателя платежа, предоставляемая на рассмотрение Аукционной комиссии.

7.8. Задаток Заявителя, подавшего Заявку с опозданием (после окончания установленного срока приема Заявок), возвращается такому Заявителю в порядке, установленном для Участников аукциона.

7.9. Задаток Заявителя, отзывавшего Заявку до окончания срока приема Заявок (пункт 2.8.), возвращается такому Заявителю в течение 3 (трех) рабочих дней со дня поступления уведомления об отзыве

Заявки

на участие в аукционе. В случае отзыва Заявки Заявителем позднее дня окончания срока приема Заявок задаток возвращается в порядке, установленном для Участников аукциона (пункт 7.11.).

7.10. Задаток Заявителя, не допущенного к участию в аукционе, возвращается такому Заявителю в течение 3 (трех) рабочих дней со дня оформления (подписания) протокола рассмотрения заявок на участие в аукционе.

7.11. Задаток лицам, участвовавшим в аукционе, но не победившим в нем, возвращается в течение 3 (трех) рабочих дней со дня подписания протокола о результатах аукциона.

7.12. Задаток Участникам, не участвовавшим в аукционе, возвращается в срок, предусмотренном п. 7.11. Извещения о проведении аукциона.

7.13. Задаток, внесенный лицом, признанным Победителем аукциона, задаток, внесенный иным лицом, с которым договор купли-продажи земельного участка заключается в соответствии с пунктом 13, 14 или 20 статьи 39.12 Земельного кодекса Российской Федерации, засчитываются в оплату приобретаемого земельного участка.

7.14. Задатки, внесенные этими лицами, уклонившимися от заключения договора купли-продажи земельного участка, не возвращаются.

7.15. В случае принятия Продавцом решения об отказе в проведении аукциона, поступившие задатки возвращаются Заявителям в течение 3 (трех) рабочих дней с даты принятия такого решения.

7.16. В случае изменения реквизитов Заявителя/Участника аукциона для возврата задатка, указанных в Заявке, Заявитель/Участник направляет в адрес Организатора аукциона уведомление об их изменении, при этом задаток возвращается Заявителю/Участнику в порядке, установленном настоящим разделом.

8. Аукционная комиссия

8.1. Аукционная комиссия формируется Организатором аукциона и осуществляет следующие полномочия:

- обеспечивает в установленном порядке проведение аукциона;
- рассматривает Заявки на предмет соответствия требованиям, установленным Извещением о проведении аукциона, и соответствия Заявителя требованиям, предъявляемым к Участникам, устанавливает факты соответствия полноте и срокам поступления на счет получателя платежей денежных средств от Заявителей для оплаты задатков;

- принимает решение о допуске Заявителей к участию в аукционе и о признании Заявителей Участниками аукциона или об отказе в допуске Заявителей к участию в аукционе, которое оформляется протоколом рассмотрения заявок на участие в аукционе, подписываемое Аукционной комиссией не позднее одного дня со дня рассмотрения Заявок и размещается на Официальном сайте торгов, на ЕПТ МО не позднее, чем на следующий день после дня подписания указанного протокола;

- направляет (выдает) Заявителям, признанными Участниками аукциона и Заявителям, не допущенным к участию в аукционе, уведомления о принятых решениях в отношении их не позднее дня, следующего за днем подписания протокола рассмотрения заявок на участие в аукционе;

- выбирает Аукциониста путем открытого голосования;

- составляет Протокол о результатах аукциона, один из которых передает Победителю аукциона или уполномоченному представителю под расписку в день проведения аукциона.

8.2. Аукционная комиссия правомочна осуществлять функции и полномочия, если на ее заседании присутствует не менее пятидесяти процентов общего числа ее членов, при этом общее число членов Аукционной комиссии должно быть не менее пяти человек.

9. Порядок проведения аукциона

9.1. На регистрацию для участия в аукционе допускаются Участники аукциона:

- граждане, при предъявлении паспорта;

- представители граждан, имеющие право действовать от имени граждан, на основании доверенности, оформленной в соответствии с действующим законодательством, прилагаемой к заявке соответствующего Участника (Приложение 10), при предъявлении паспорта.

9.2. Аукцион проводится путем повышения начальной цены предмета аукциона, указанной в Извещении о проведении аукциона, на «шаг аукциона».

9.3. Аукцион проводится в следующем порядке:

- до начала аукциона Участники или их уполномоченные представители должны пройти регистрацию и получить пронумерованные карточки Участника аукциона;

- в аукционный зал допускаются зарегистрированные Участники аукциона;

- аукцион начинается с объявления представителем Аукционной комиссии о проведении аукциона и представления Аукциониста;

- Аукционистом оглашается порядок проведения аукциона, краткая характеристика Земельного участка, начальная цена предмета аукциона, «шаг аукциона», а также номера карточек Участников аукциона по данному Земельному участку;

- при объявлении Аукционистом начальной цены предмета аукциона, Участникам аукциона предлагается заявить цену предмета аукциона, увеличенную в соответствии с «шагом аукциона», путем поднятия карточек;

- Аукционист объявляет номер карточки Участника аукциона, который первый поднял карточку после объявления Аукционистом начальной цены предмета аукциона, увеличенную в соответствии с «шагом аукциона»;

- каждая последующая цена предмета аукциона, превышающая предыдущую цену на «шаг аукциона», заявляется Участниками аукциона путем поднятия карточек;

- если до трехкратного объявления последней подтвержденной цены предмета аукциона ни один из Участников аукциона не заявил о своем намерении предложить более высокую цену предмета аукциона (не поднял карточку), аукцион завершается;

- по завершении аукциона Аукционист объявляет Победителя аукциона, номер его карточки и называет размер предложенной им цены предмета аукциона.

9.4. Победителем аукциона признается Участник аукциона, предложивший наибольшую цену предмета аукциона, номер карточки которого был назван Аукционистом последним.

9.5. Во время проведения аукциона его Участникам запрещено покидать аукционный зал, передвигаться по аукционному залу, осуществлять действия, препятствующие проведению аукциона Аукционистом, общаться с другими Участниками аукциона и разговаривать по мобильному телефону, при этом звук мобильного телефона должен быть отключен, осуществлять видео или фотосъемку без уведомления Аукционной комиссии.

9.6. Участники, нарушившие порядок (п.9.5.), и получившие дважды предупреждение от Аукционной комиссии могут быть удалены из аукционного зала по решению Аукционной комиссии, что отражается в Протоколе о результатах аукциона.

9.7. В ходе аукциона Участник имеет право совершить 1 (один) звонок по телефону или задать вопрос Аукционной комиссии, предварительно обратившись к ней. В этом случае аукцион приостанавливается не более чем на 3 (три) минуты.

9.8. Результаты аукциона оформляются Протоколом о результатах аукциона, который размещается в порядке, установленном разделом 3 Извещения о проведении аукциона в течение одного рабочего дня со дня его подписания.

9.9. Аукцион признается несостоявшимся в случаях, если:

- по окончании срока подачи заявок на участие в аукционе подана одна Заявка;
- на основании результатов рассмотрения Заявок на участие в аукционе принято решение о допуске к участию в аукционе и признании Участником только одного Заявителя (Единственный участник);
- в аукционе участвовал только один Участник (Участник единственно принявший участие в аукционе);
- по окончании срока подачи заявок на участие в аукционе не подано ни одной Заявки
- на основании результатов рассмотрения Заявок принято решение об отказе в допуске к участию в аукционе всех Заявителей;
- при проведении аукциона не присутствовал ни один из Участников аукциона;
- после троекратного объявления предложения о начальной цене предмета аукциона не поступило ни одного предложения о цене предмета аукциона, которое предусматривало бы более высокую цену предмета аукциона.

9.10. Продавец / Организатор аукциона вправе объявить о проведении повторного аукциона в случае, если аукцион был признан несостоявшимся и лицо, подавшее единственную Заявку на участие в аукционе, Заявитель, признанный Единственным участником аукциона, или Участник единственно принявший участие в аукционе в течение 30 (тридцати) дней со дня направления им проекта договора купли-продажи земельного участка не подписали и не представили Продавцу указанные договоры. При этом условия повторного аукциона могут быть изменены.

10. Условия и сроки заключения договора купли-продажи земельного участка

10.1. Заключение договора купли-продажи земельного участка (Приложение 9) осуществляется в порядке, предусмотренном Гражданским кодексом Российской Федерации, Земельным кодексом Российской Федерации.

10.2. В случае, если аукцион признан несостоявшимся и только один Заявитель признан Участником, Продавец в течение 10 (десяти) дней со дня подписания Протокола рассмотрения заявок направляет Заявителю 3 (три) экземпляра подписанного проекта договора купли-продажи земельного участка. При этом цена земельного участка определяется в размере, равном начальной цене предмета аукциона.

10.3. В случае, если по окончании срока подачи Заявок на участие в аукционе подана только одна Заявка на участие в аукционе, при условии соответствия Заявки и Заявителя, подавшего указанную Заявку, всем требованиям, указанным в Извещении о проведении аукциона, Продавец в течение 10 (десяти) дней со дня рассмотрения указанной Заявки направляет Заявителю 3 (три) экземпляра подписанного договора купли-продажи земельного участка. При этом цена земельного участка определяется в размере, равном начальной цене предмета аукциона.

10.4. Продавец направляет Победителю аукциона или Участнику единственно принявшему участие в аукционе 3 (три) экземпляра подписанного проекта договора купли-продажи земельного участка в десятидневный срок со дня составления (подписания) протокола о результатах аукциона.

10.5. Не допускается заключение договора купли-продажи земельного участка ранее чем через 10 (десять) дней со дня размещения информации о результатах аукциона на Официальном сайте торгов.

10.6. Победитель аукциона или иное лицо, с которым заключается договор купли-продажи земельного участка в соответствии с Земельным кодексом Российской Федерации, обязаны подписать договор купли-продажи земельного участка в течение 30 (тридцати) дней со дня направления такого договора.

10.7. Если договор купли-продажи земельного участка в течение 30 (тридцати) дней со дня направления проекта договора купли-продажи земельного участка Победителю аукциона не был им подписан и представлен Продавцу, Продавец предлагает заключить указанный договор иному Участнику аукциона, который сделал предпоследнее предложение о цене предмета аукциона, по цене, предложенной Победителем аукциона.

10.8. В случае, если Победитель аукциона или иное лицо, с которым заключается договор купли-продажи земельного участка в соответствии с Земельным кодексом Российской Федерации, в течение

30 (тридцати) дней со дня направления Продавцом проекта указанного договора купли-продажи, не подписал и не представил Продавцу указанный договор, Продавец в течение 5 (пяти) рабочих дней со дня истечения этого срока направляет сведения в Управление Федеральной антимонопольной службы по Московской области (в соответствии с постановлением Правительства Российской Федерации от 02.03.2015

№

187

«О внесении изменений в Положение о Федеральной антимонопольной службе») для включения в реестр недобросовестных Участников аукциона.



Лотошинского муниципального района Московской области
Г Л А В А
ПОСТАНОВЛЕНИЕ

от 25.03.2019 № 235

п. Лотошино

О проведении аукциона по продаже земельного участка из земель населенных пунктов, государственная собственность на который не разграничена, для индивидуального жилищного строительства

В соответствии с Земельным кодексом Российской Федерации, Гражданским кодексом Российской Федерации, Законом Московской области от 07.06.1996 №23/96-03 «О регулировании земельных отношений в Московской области», на основании Устава Лотошинского муниципального района Московской области, принятого решением Совета депутатов Лотошинского муниципального района Московской области от 28.07.2006 № 271/32, Положения о Комитете по конкурентной политике Московской области, утвержденного постановлением Правительства Московской области от 03.10.2013 № 785/44, Соглашения о взаимодействии при подготовке, организации и проведении торгов и иных конкурентных процедур между Комитетом по конкурентной политике Московской области, Государственным казенным учреждением Московской области «Региональный центр торгов» и Администрацией Лотошинского муниципального района Московской области от 21.09.2017 № 289-2109/2017 и решения Министерства имущественных отношений Московской области (Сводное заключение Министерства имущественных отношений Московской области от 20.03.2019 №39-3, пункт 1, номер учетной карточки 50-02.3367),

ПОСТАНОВЛЯЮ:

1. Провести торги в форме аукциона по продаже земельного участка, государственная собственность на который не разграничена, расположенного по адресу: Московская область, Лотошинский район, д.Кушелево, площадью 510 квадратных метров, с кадастровым номером 50-02-0020506:1806. Категория земель – земли населенных пунктов. Разрешенный вид использования – для индивидуального жилищного строительства. Земельный участок полностью расположен в водоохранной зоне р.Б.Сестра (протяженность водного объекта 55 км ширина в/о зоны 200 м). Необходимо использовать земельный участок в соответствии с Водным кодексом Российской Федерации. Аукцион открытый по форме подачи предложений о цене с ограничением по составу участников (для граждан).

2. Установить:

- 2.1. Начальную цену предмета аукциона, указанного в п.1 настоящего постановления 129 550 (Сто двадцать девять тысяч пятьсот пятьдесят) рублей 20 копеек, НДС не облагается, НДС не облагается.
- 2.2. Размер задатка 25 910 (Двадцать пять тысяч девятьсот десять) рублей 04 копейки, что составляет 20% от начальной цены предмета аукциона.

2.3. «Шаг аукциона» 3 886 (Три тысячи восемьсот восемьдесят шесть) рублей 50 копеек, что составляет 3 % от начальной цены предмета аукциона.

3. Установить в качестве Организатора аукциона, указанного в п. 1 настоящего постановления Комитет по конкурентной политике Московской области (далее – Организатор аукциона).

4. Организатору аукциона опубликовать информацию о проведении аукциона, указанного в п. 1 настоящего постановления, на сайтах www.torgi.gov.ru, www.torgi.postreg.ru.

5. Администрации Лотошинского муниципального района Московской области направить настоящее постановление и необходимые документы на земельный участок Комитету по конкурентной политике Московской области для организации и проведения аукциона на право заключения договора купли-продажи земельного участка.

6. Администрации Лотошинского муниципального района Московской области опубликовать информацию о проведении аукциона, указанного в п. 1 настоящего постановления, в официальном печатном издании «Сельская Новь», а также на официальном сайте Лотошинск-рф.

7. Администрации Лотошинского муниципального района Московской области по итогам аукциона заключить с победителем или единственным участником аукциона договор купли-продажи земельного участка, а также проинформировать Организатора аукциона о заключении договора купли-продажи земельного участка.

8. Контроль за исполнением настоящего постановления оставляю за собой.

Е.Л. Долгасова



Начальник общего отдела
 Администрация Лотошинского
 муниципального района
 Московской области
 « 25 » 03 20 19

Подлинный экземпляр находится в
 Администрации Лотошинского
 муниципального района
 « 25 » 03 20 19 г.

2019

Выписка из Единого государственного реестра недвижимости об объекте недвижимости
полное наименование органа регистрации прав

Раздел 1

Выписка из Единого государственного реестра недвижимости об объекте недвижимости
Сведения о характеристиках объекта недвижимости

На основании запроса от 20.03.2019 г., поступившего на рассмотрение 20.03.2019 г., сообщаем, что согласно записям Единого государственного реестра недвижимости:

Земельный участок			
<small>(оно объекта недвижимости)</small>			
Лист № <u> </u> Раздела <u> I </u>	Всего листов раздела <u> I </u> : <u> </u>	Всего разделов: <u> </u>	Всего листов выписки: <u> </u>
20.03.2019 № 99/2019/251789804			
Кадастровый номер:		50:02:0020506:1806	

Номер кадастрового квартала:	50:02:0020506
Дата присвоения кадастрового номера:	13.04.2015
Ранее присвоенный государственный учетный номер:	данные отсутствуют
Адрес:	Московская область, Лотошинский район, д. Кушелово
Площадь:	510 +/- 8 кв. м
Кадастровая стоимость, руб.:	129550.2
Кадастровые номера расположенных в пределах земельного участка объектов недвижимости:	данные отсутствуют
Кадастровые номера объектов недвижимости, из которых образован объект недвижимости:	данные отсутствуют
Кадастровые номера образованных объектов недвижимости:	данные отсутствуют
Сведения о включении объекта недвижимости в состав предприятия как имущественного комплекса:	

Государственный регистратор	ФГИС ЕГРН
полное наименование должности	подпись
	инициалы, фамилия
	М.П.

Выписка из Единого государственного реестра недвижимости
Сведения о характеристиках объекта недвижимости

(вид объекта недвижимости)	
Земельный участок	
Лист № <u>1</u> Раздела <u>1</u>	Всего листов: <u> </u>
Всего листов раздела <u>1</u> : <u> </u>	Всего листов выписки: <u> </u>
20.03.2019 № 99/2019/251789804	
Кадастровый номер:	50:02:0020506:1806

Категория земель:	Земли населённых пунктов
Виды разрешенного использования:	для индивидуального жилищного строительства
Сведения о кадастровом инженере:	Сагалаева Софья Игоревна №61-13-879, ООО "Кадастровый центр Дона"
Сведения о лесах, водных объектах и об иных природных объектах, расположенных в пределах земельного участка:	данные отсутствуют
Сведения о том, что земельный участок полностью или частично расположен в границах зоны с особыми условиями использования территории или территории объекта культурного наследия	данные отсутствуют
Сведения о том, что земельный участок расположен в границах особой экономической зоны, территории опережающего социально-экономического развития, зоны территориального развития в Российской Федерации, игорной зоны:	данные отсутствуют
Сведения о том, что земельный участок расположен в границах особо охраняемой природной территории, охотничьих угодий, лесничеств, лесопарков:	данные отсутствуют
Сведения о результатах проведения государственного земельного надзора:	данные отсутствуют
Сведения о расположении земельного участка в границах территории, в отношении которой утвержден проект межевания территории:	данные отсутствуют

Государственный регистратор	ФГИС ЕГРН
полное наименование должности	подпись
	инициалы, фамилия

М.П.

Выписка из Единого государственного реестра недвижимости
 Сведения о характеристиках объекта недвижимости


Земельный участок	
Лист № <u> </u> Раздела <u> </u>	Всего листов раздела <u> </u>
20.03.2019 № 99/2019/251789804	Всего листов выписки: <u> </u>
Кадастровый номер:	50:02:0020506:1806

Условный номер земельного участка:	данные отсутствуют
Сведения о принятии акта и (или) заключении договора, предусматривающих предоставление в соответствии с земельным законодательством исполнительным органом государственной власти или органом местного самоуправления находящегося в государственной или муниципальной собственности земельного участка для строительства наемного дома социального использования или наемного дома коммерческого использования:	данные отсутствуют
Сведения о том, что земельный участок или земельные участки образованы на основании решения об изъятии земельного участка и (или) расположенного на нем объекта недвижимости для государственных или муниципальных нужд:	данные отсутствуют
Сведения о том, что земельный участок образован из земель или земельного участка, государственная собственность на которые не разграничена:	данные отсутствуют
Сведения о наличии земельного спора о местоположении границ земельных участков:	данные отсутствуют
Статус записи об объекте недвижимости:	Сведения об объекте недвижимости имеют статус "временные". Дата истечения срока действия временного характера - 2020-04-14
Особые отметки:	Сведения необходимые для заполнения раздела 2 отсутствуют. Сведения необходимые для заполнения раздела 4.1 отсутствуют. Сведения необходимые для заполнения раздела 4.2 отсутствуют.
Получатель выписки:	КУИ администрации Лотошинского муниципального района МО

Государственный регистратор	полное наименование должности	ФГИС ЕГРН	инициалы, фамилия
		подпись	М.П.

Выписка из Единого государственного реестра недвижимости (ЕГРН) об объектах недвижимости
 Описание местоположения земельного участка

Земельный участок		
<small>(вид объекта недвижимости)</small>		
Лист № <u>3</u> Раздела <u>3</u>	Всего листов раздела <u>3</u> :	Всего листов выписки:
20.03.2019 № 99/2019/251789804		
Кадастровый номер:		50:02:0020506:1806

План (чертеж, схема) земельного участка	
	
Масштаб 1: данные отсутствуют	Условные обозначения:

Государственный регистратор	ФГИС ЕГРН
полное наименование должности	инициалы, фамилия

М.П.

2019

Выписка из Единого государственного реестра недвижимости об объекте недвижимости
Описание местоположения земельного участка

Земельный участок	
(имя объекта недвижимости)	
Лист № <u>3.1</u> Раздела <u>3.1</u>	Всего листов раздела <u>3.1</u> : _____
Всего листов раздела <u>3.1</u> : _____	Всего листов выписки: _____
20.03.2019 № 99/2019/251789804	
Кадастровый номер: <u>50:02:0020506:1806</u>	

Описание местоположения границ земельного участка		Кадастровые номера смежных участков	Сведения об адресах правообладателей смежных земельных участков				
Номер п/п	Номер точки	Описание закрепления на местности					
	начальная	Дирекционный угол					
	конечная	Горизонтальное проложение, м					
1	2	3	4	5	6	7	8
1	1	2	данные отсутствуют	данные отсутствуют	-	данные отсутствуют	данные отсутствуют
2	2	3	данные отсутствуют	данные отсутствуют	-	данные отсутствуют	данные отсутствуют
3	3	4	данные отсутствуют	данные отсутствуют	-	данные отсутствуют	данные отсутствуют
4	4	5	данные отсутствуют	данные отсутствуют	-	данные отсутствуют	данные отсутствуют
5	5	6	данные отсутствуют	данные отсутствуют	-	данные отсутствуют	данные отсутствуют
6	6	7	данные отсутствуют	данные отсутствуют	-	данные отсутствуют	данные отсутствуют
7	7	8	данные отсутствуют	данные отсутствуют	-	данные отсутствуют	данные отсутствуют
8	8	1	данные отсутствуют	данные отсутствуют	-	данные отсутствуют	данные отсутствуют

Государственный регистратор	ПОДПИСЬ	ФГИС ЕГРН
полное наименование должности	М.П.	инициалы, фамилия

Выписка из Единого государственного реестра недвижимости об объекте недвижимости
Описание местоположения земельного участка

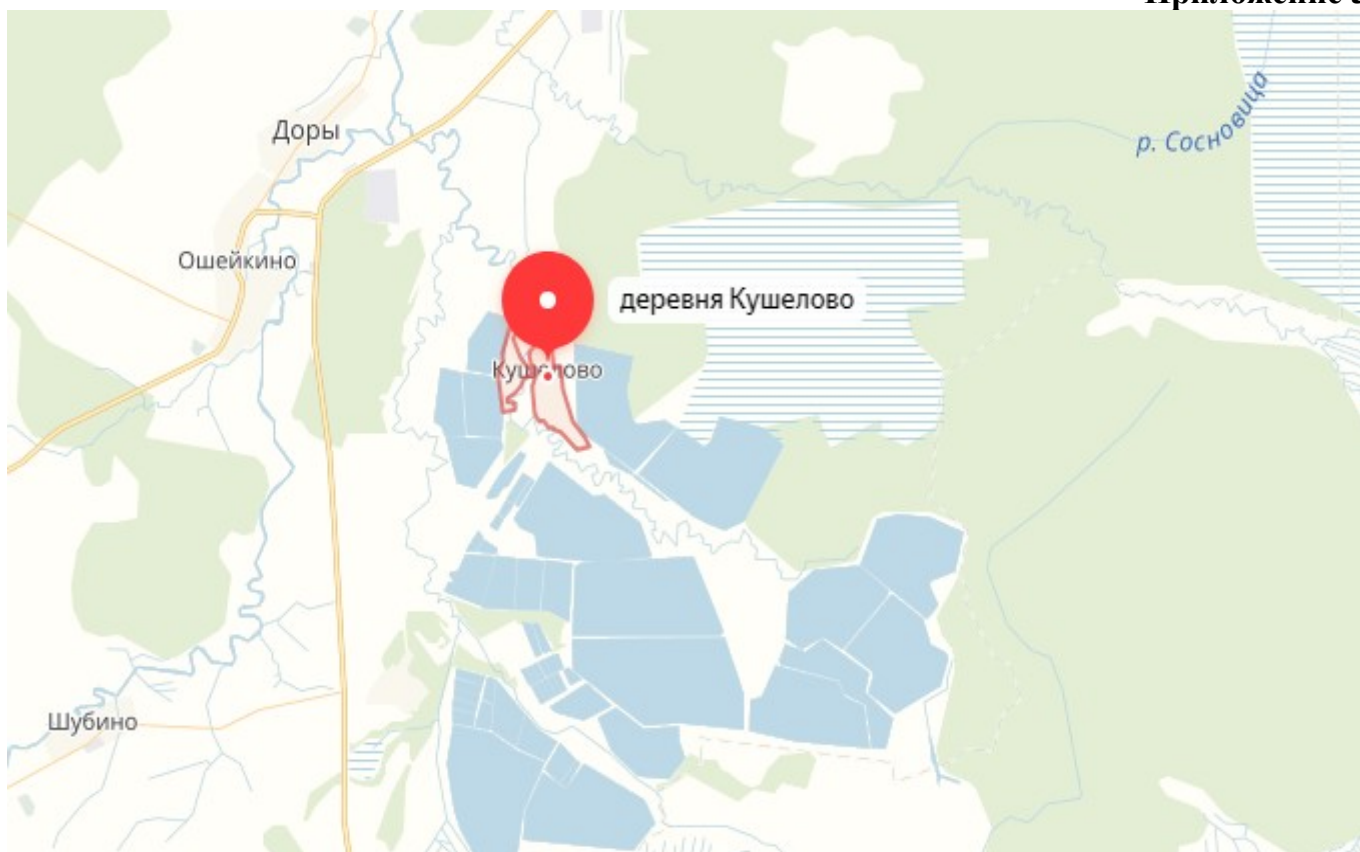
Земельный участок	
Лист № <u>3.2</u> Раздела <u>3.2</u>	Всего листов разделов: <u> </u>
Всего листов выписки: <u> </u>	
20.03.2019 № 99/2019/251789804	
Кадастровый номер: <u>50:02:0020506:1806</u>	

Сведения о характерных точках границы земельного участка

Система координат: МСК-50, зона 1
 Зона №

Номер точки	Координаты		Описание закрепления на местности	Средняя квадратическая погрешность определения координат характерных точек границ земельного участка, м
	X	Y		
1	2	3	4	5
1	523506.21	1279304.44	Закрепление отсутствует	0.1
2	523495.83	1279302.12	Закрепление отсутствует	0.1
3	523487	1279300.15	Закрепление отсутствует	0.1
4	523470.38	1279294.81	Закрепление отсутствует	0.1
5	523470.55	1279300.3	Закрепление отсутствует	0.1
6	523470.7	1279305.3	Закрепление отсутствует	0.1
7	523470.83	1279309.57	Закрепление отсутствует	0.1
8	523506.06	1279319.35	Закрепление отсутствует	0.1

Государственный регистратор	ФГИС ЕГРН
полное наименование должности	инициалы, фамилия
	подпись
	М.П.





МСЭД

**КОМИТЕТ ПО АРХИТЕКТУРЕ И ГРАДОСТРОИТЕЛЬСТВУ
МОСКОВСКОЙ ОБЛАСТИ
(МОСОБЛАРХИТЕКТУРА)**

ул. Кулакова, д. 20
г. Москва, 123592

тел (498) 602 84 65
факс (498) 602 84 71
e-mail: mosoblarh@mosreg.ru

Председателю Комитета
по управлению имуществом администрации
Лотошинского муниципального района

В.Я. Козловскому

Уважаемый Василий Яковлевич!

В ответ на Ваше обращение от 21.02.2019 года № 28 Вх-7035 Комитет по архитектуре и градостроительству Московской области на основании Распоряжения Министерства имущественных отношений Московской области от 19.01.2017 № 13ВР-44 «Об утверждении временного порядка направления на согласование в Министерство имущественных отношений Московской области проектов решений, принимаемых органами местного самоуправления муниципальных районов и городских округов муниципальных образований Московской области в рамках реализации исполнения отдельных государственных полномочий в области земельных отношений по предоставлению земельных участков, об установлении или изменении одного вида разрешенного использования земельного участка на другой вид такого использования, в том числе установлении соответствия между разрешенным использованием земельного участка и видом разрешенного использования земельных участков, установленным классификатором видов разрешенного использования земельных участков и переводу земель из одной категории в другую и признании утратившими силу отдельных правовых актов» в пределах представленных полномочий предоставляет заключение о наличии либо отсутствии градостроительных ограничений и ограничений оборотоспособности земельного участка.

Приложение: на 13 л. в 1 экз.

Начальник территориального отдела
Лотошинского муниципального района
и городского округа Шаховская

И.Н. Косилова

А.Н. Захарова
4962870632

Заключение Комитета по архитектуре и градостроительству Московской области

заявленная цель: проведение аукциона по продаже или аукциона на право заключения договора аренды земельного участка
 - кадастровый номер: 50:02:0020506:1806
 - площадь земельного участка: 510 кв.м;
 - категория земель: земли населенных пунктов;
 - вид разрешенного использования: для индивидуального жилищного строительства;
 - адрес (место расположения): Московская область, Лотошинский муниципальный район, сельское поселение Ошейкинское, д.Кушелово

№ п/п	Ограничения в соответствии с п.1, 2, 3, 4, 7, 14 ч. 5, ч. 8 ст.27 и ч.12 ст.85 Земельного кодекса РФ	Сведения	Источник информации
1.	Территории общего пользования:		
1.1.	границы территорий общего пользования, утвержденные документацией по планировке территории	Сведения отсутствуют.	ППТ, ПМТ не утверждались.
1.2.	границы земельного участка с ВРИ «Земельные участки (территории) общего пользования»	Не расположен	Публичная кадастровая карта Росреестра.
1.3.	береговая полоса водного объекта общего пользования, расположенная на земельном участке (образуемом земельном участке водного объекта общего пользования/части водного объекта общего пользования (сведения подлежат уточнению))	Не расположен	Генеральный план сельского поселения Ошейкинское Лотошинского муниципального района Московской области, утвержденный решением Совета депутатов Лотошинского муниципального района от 26.10.2017 №383/41
1.4.	территория, которой фактически беспрепятственно пользуется неограниченный круг лиц, в том числе площади, улицы, проезды, набережные, скверы, бульвары (сведения подлежат уточнению)	Не расположен.	Публичная кадастровая карта Росреестра.
2.	Особо охраняемые природные территории	Не расположен.	Постановление Правительства МО от 11.02.2009 № 106/5 «Об утверждении Схемы развития и размещения особо охраняемых природных территорий в Московской области».
3.	Особо ценные объекты культурного наследия народов Российской Федерации, объекты, включенные в Список всемирного наследия.	Не расположены.	Федеральный закон от 25.06.2002 N 73-ФЗ «Об объектах культурного наследия (памятниках истории и культуры)

	историко-культурные заповедники, объекты археологического наследия, музеи-заповедники		народов Российской Федерации), Единый государственный реестр объектов культурного наследия (памятников истории и культуры) народов Российской Федерации. Постановление Правительства МО от 25.03.2016 № 230/8 «Об утверждении Схемы территориального планирования транспортного обслуживания Московской области».
4.	Строительство, реконструкция и (или) эксплуатация (размещение) объектов всех видов транспорта федерального и регионального значения	Не расположен.	Генеральный план сельского поселения Ошейкинское Лотошинского муниципального района Московской области, утвержденный решением Совета депутатов Лотошинского муниципального района от 26.10.2017 №383/41
4.1	Строительство, реконструкция и (или) эксплуатация (размещение) объектов транспорта местного значения	Не расположен.	Генеральный план сельского поселения Ошейкинское Лотошинского муниципального района Московской области, утвержденный решением Совета депутатов Лотошинского муниципального района от 26.10.2017 №383/41
5.	Зона с особыми условиями использования территории в соответствии с СП 2.1.4.2625-10, Решением Исполкома Моссовета и Мособлсполкома от 17.04.1980 №500-1143, Постановлением СНК РСФСР от 23.05.1941 № 355, Постановлением СНК РСФСР от 04.09.1940 № 696 и иными нормативными правовыми актами в сфере санитарного законодательства	Не расположен.	
5.1.	Зона с особыми условиями использования территории в соответствии СанПиН 2.1.4.1110-02 и иными нормативными правовыми актами в сфере санитарного законодательства	Не расположен.	Генеральный план сельского поселения Ошейкинское Лотошинского муниципального района Московской области, утвержденный решением Совета депутатов Лотошинского муниципального района от 26.10.2017 №383/41
6.	Земли Гослесфонда и иные лесничества или лесопарки	Не расположен.	ИСОГД Московской области, «Лесной кодекс Российской Федерации» от 04.12.2006 № 200-ФЗ.

Таблица 2

№ пп	Документы территориального планирования и градостроительного зонирования, градостроительные ограничения	Сведения	Источник информации	Правовой акт, регламентирующий режим использования, сведения ППТ, ПМТ.
Зоны с особыми условиями использования территории: - водоохранная (рыбоохранная) зона	Полностью расположен в водоохранной зоне (река Большая Сестра)	Правила землепользования и застройки территории (части территории) сельского поселения Ошейкинского Лотошинского муниципального района Московской области, утвержденные решением Совета депутатов Лотошинского муниципального района Московской области от 29.11.2017 г. № 400/42	В соответствии с требованиями Водного Кодекса Российской Федерации от 03.06.2006 № 74-ФЗ	
- прибрежная защитная полоса	Не расположен	Генеральный план сельского поселения Ошейкинского Лотошинского муниципального района Московской области, утвержденный решением Совета депутатов Лотошинского муниципального района от 26.10.2017 №383/41		
- округ санитарной (горно-санитарной) охраны лечебно-оздоровительных местностей, курортов и природных лечебных ресурсов	Не расположен.	Генеральный план сельского поселения Ошейкинского Лотошинского муниципального района Московской области, утвержденный решением Совета депутатов Лотошинского		

5

<p>- зоны санитарной охраны источников питьевого и хозяйственно-бытового водоснабжения</p>	<p>Не расположен.</p>	<p>муниципального района от 26.10.2017 №383/41 Генеральный план сельского поселения Ошейкинское Лотошинского муниципального района Московской области, утвержденный решением Совета депутатов Лотошинского муниципального района от 26.10.2017 №383/41</p>	<p>-</p>
<p>- зоны затопления и подтопления</p>	<p>Не расположен.</p>	<p>Генеральный план сельского поселения Ошейкинское Лотошинского муниципального района Московской области, утвержденный решением Совета депутатов Лотошинского муниципального района от 26.10.2017 №383/41</p>	<p>-</p>
<p>- защитная зона объекта культурного наследия</p>	<p>Не расположен.</p>	<p>ИСОГД Московской области.</p>	<p>-</p>
<p>- зоны охраны объектов культурного наследия</p>	<p>Не расположен.</p>	<p>ИСОГД Московской области.</p>	<p>-</p>
<p>- охранная зона особо охраняемой природной территории (государственного природного заповедника, национального парка, природного парка, памятника природы)</p>	<p>Не расположен.</p>	<p>ИСОГД Московской области.</p>	<p>-</p>
<p>- приаэродромная территория</p>	<p>Не расположен.</p>	<p>ИСОГД Московской области.</p>	<p>-</p>
<p>- санитарно-защитная зона</p>	<p>Не расположен</p>	<p>Генеральный план сельского поселения Ошейкинское Лотошинского муниципального района Московской области, утвержденный решением</p>	<p>-</p>

ВНТ создан в электронной форме. № 28Иск-4920/46 от 26.02.2019. Исполнитель: Захарова А.Н.
Лист 5 из 15. Страница создана: 25.02.2019 10:03

	- охранный зона объектов электроэнергетики (объектов электросетевого хозяйства и объектов по производству электрической энергии)	Не расположен	Совета депутатов Лотошинского муниципального района от 26.10.2017 №383/41 Генеральный план сельского поселения Ошейкинское Лотошинского муниципального района Московской области, утвержденный решением Совета депутатов Лотошинского муниципального района от 26.10.2017 №383/41	*
	- охранный зона трубопроводов (газопроводов, нефтепродуктопроводов, аммиакопроводов)	Не расположен.	Генеральный план сельского поселения Ошейкинское Лотошинского муниципального района Московской области, утвержденный решением Совета депутатов Лотошинского муниципального района от 26.10.2017 №383/41	-
	- зона минимальных расстояний до магистральных или промышленных трубопроводов (газопроводов, нефтепроводов и нефтепродуктопроводов, аммиакопроводов)	Не расположен.	Генеральный план сельского поселения Ошейкинское Лотошинского муниципального района Московской области, утвержденный решением Совета депутатов Лотошинского муниципального района от 26.10.2017 №383/41	-
	- охранный зона линий и сооружений связи	Не расположен.	Генеральный план сельского поселения Ошейкинское Лотошинского муниципального района Московской области,	*

			утвержденный решением Совета депутатов Лотошинского муниципального района от 26.10.2017 №383/41	
- охранный зона железных дорог	Не расположен.		Генеральный план сельского поселения Ошейкинского Лотошинского муниципального района Московской области, утвержденный решением Совета депутатов Лотошинского муниципального района от 26.10.2017 №383/41	
- охранный зона тепловых сетей	Не расположен.		Генеральный план сельского поселения Ошейкинского Лотошинского муниципального района Московской области, утвержденный решением Совета депутатов Лотошинского муниципального района от 26.10.2017 №383/41	
- придорожные полосы автомобильных дорог	Не расположен		ИСОГ Д Московской области	
- зона охраняемого объекта	Не расположен.		Генеральный план сельского поселения Ошейкинского Лотошинского муниципального района Московской области, утвержденный решением Совета депутатов Лотошинского муниципального района от 26.10.2017 №383/41	
- иные зоны с особыми условиями использования территорий	Не расположен.		Генеральный план сельского поселения Ошейкинского Лотошинского муниципального района от 26.10.2017 №383/41	

				Лотошинского муниципального района Московской области, утвержденный решением Совета депутатов Лотошинского муниципального района от 26.10.2017 №383/41	
1.1.	Планируемая зона с особыми условиями использования территории в соответствии САНПИН 2.1.4.1110-02 и иными нормативными правовыми актами в сфере санитарного законодательства	Не расположен.		Генеральный план сельского поселения Ошейкинское Лотошинского муниципального района Московской области, утвержденный решением Совета депутатов Лотошинского муниципального района от 26.10.2017 №383/41	
2.	Планируемые особо охраняемые природные территории	Полностью расположен в планируемых особо охраняемых природных территориях областного значения - природных экологических территориях		Постановление Правительства Московской области от 11.07.2007 №517/23 «Об утверждении Схемы территориального планирования Московской области – основных положений градостроительного развития».	
3.	Мелиорируемые земли	Не расположен		ИСОГ Д Московской области.	

3.1	Особо ценные сельскохозяйственные угодья.	Не относится.	Постановление Правительства МО от 15.02.2017 № 104/5 «Об утверждении Перечня особо ценных продуктивных сельскохозяйственных угодий, расположенных на территории Московской области, использование которых для других целей не допускается».	-
4.	Генеральный план: - функциональная зона (зоны), территория(ии) - расположение в границах населенного пункта	Ж-2 - зона застройки индивидуальными и блокированными жилыми домами В границах деревни Кушелово	Генеральный план сельского поселения Ошейкинское Лотошинского муниципального района Московской области, утвержденный решением Совета депутатов Лотошинского муниципального района от 26.10.2017 №383/41 Не разрабатывается.	-
4.1	Проект генерального плана: - планируемая функциональная зона (зоны), территория(ии) - расположение в планируемых границах населенного пункта			
5.	Правила землепользования и застройки: - территориальная(ые) зона (зоны) - территории	Ж-2 - зона застройки индивидуальными жилыми домами	Правила землепользования и застройки территории (части поселения Ошейкинское Лотошинского муниципального района Московской области, утвержденные решением Совета депутатов Лотошинского муниципального района	Градостроительный регламент территориальной зоны в приложении. Предельное количество этажей или предельная высота зданий, строений, сооружений 3 этажа.

		Московской области	от	
29.11.2017 г. № 400/42				
5.1. Проект правил землепользования и застройки: - территориальная(ые) зона (зоны) - территории	-	В разработке		
6. Утвержденные ППТ, ПМТ	Сведения отсутствуют.	ИСОГД Московской области.		-
7. Разрешение на строительство	Сведения отсутствуют.	ИСОГД Московской области.		-
8. Разрешение на ввод объекта в эксплуатацию	Сведения отсутствуют.	ИСОГД Московской области.		-
9. Иные сведения	Отсутствуют.			-

Заключение подготовлено на основании сведений, содержащихся в государственных информационных системах на дату подготовки заключения.

Начальник территориального отдела
Лотошинского муниципального района
и городского округа Шаховская
Комитета по архитектуре и градостроительству Московской области



И.Н. Косилова

А.Н. Захарова
4962870632

Градостроительный регламент территориальной зоны Ж-2

Зона застройки индивидуальными жилыми домами (Ж-2) установлена для обеспечения формирования жилых районов из отдельно стоящих индивидуальных жилых домов и блокированных жилых домов. В состав зоны Ж-2 могут включаться территории, предназначенные для ведения садоводства и дачного хозяйства.

Основные виды разрешенного использования

№ п/п	Наименование ВРИ	Код (числовое обозначение ВРИ)	Предельные размеры земельных участков (кв. м)		Максимальный процент застройки, в том числе в зависимости от количества надземных этажей	Минимальные отступы от границ земельного участка (м)
			min	max		
1.	Для индивидуального жилищного строительства	2.1	500	3000	40%	3
2.	Для ведения личного подсобного хозяйства	2.2	500	3000	40%	3
3.	Блокированная жилая застройка	2.3	200	3 000	1 эт. - 59,0% 2 эт. - 50,8% 3 эт. - 44,1%	0
4.	Объекты гаражного назначения	2.7.1	500 (15)*	20 00 (50)*	75% (100%)*	3 (0)*
5.	Коммунальное обслуживание	3.1	30	100000	75%	3
6.	Спорт	5.1	100	100 000	75%	3

* - (Существующие объекты гаражного назначения предназначенные для хранения личного автотранспорта граждан, имеющих одну или более общих стен с другими объектами гаражного назначения предназначенные для хранения личного автотранспорта граждан)

№ п/п	Наименование ВРИ	Код (числовое обозначение ВРИ)	Предельные размеры земельных участков (кв. м)		Максимальный процент застройки, в том числе в зависимости от количества надземных этажей	Минимальные отступы от границ земельного участка (м)
			min	max		
7.	Земельные участки (территории) общего пользования	12.0	Не распространяется			
8.	Ведение огороженности	13.1	100	2 000	0%	Не подлежит установлению

Вспомогательные виды разрешенного использования:

1. Обслуживание жилой застройки - 2.7
 2. Обеспечение деятельности в области гидрометеорологии и смежных с ней областях - 3.9.1
- Предельные (минимальные и (или) максимальные) размеры земельных участков и предельные параметры разрешенного строительства, реконструкции объектов капитального строительства применительно к вспомогательным видам разрешенного использования устанавливаются идентичными с соответствующими предельными (минимальными и (или) максимальными) размерами земельных участков и предельных параметров разрешенного строительства, реконструкции объектов капитального строительства, установленных для основных видов разрешенного использования и условно разрешенных видов использования, дополнительно к которым и совместно с которыми установлены вспомогательные виды разрешенного использования.

Условно разрешенные виды использования:

№ п/п	Наименование ВРИ	Код (числовое обозначение ВРИ)	Предельные размеры земельных участков (кв. м)		Максимальный процент застройки, в том числе в зависимости от количества надземных этажей	Минимальные отступы от границ земельного участка (м)
			min	max		
1	Социальное обслуживание	3.2	500	100 000	60%	3
2	Бытовое обслуживание	3.3	200	100 000	60%	3

№ п/п	Наименование ВРИ	Код (числовое обозначение ВРИ)	Предельные размеры земельных участков (кв. м)		Максимальный процент застройки, в том числе в зависимости от количества надземных этажей	Минимальные отступы от границ земельного участка (м)	
			min	max			
3	Амбулаторно-поликлиническое обслуживание	3.4.1.	500	1 000 000	60%	3	
4.	Стационарное медицинское обслуживание	3.4.2	10000	1 000 000	50%	3	
5	Дошкольное, начальное и среднее образование	3.5.1	Не подлежит установлению				
6	Среднее и высшее профессиональное образование	3.5.2	5000	100 000	60%	3	
7	Культурное развитие	3.6.	1000	100 000	50%	3	
8	Религиозное использование	3.7.	1000	100 000	50%	3	
9.	Общественное управление	3.8	1000	100 000	60%	3	
10.	Обеспечение научной деятельности	3.9	2500	100 000	60%	3	
11	Обеспечение деятельности в области гидрометеорологии и смежных с ней областях	3.9.1	500	10 000	60%	3	
12	Амбулаторное ветеринарное обслуживание	3.10.1	1000	10 000	60%	3	
13	Деловое управление	4.1.	1000	100 000	55%	3	
14.	Рынки	4.3	1500	50 000	45%	3	
15	Магазины	4.4.	200	10000	50%	3	
16.	Банковская и страховая деятельность	4.5	1000	10 000	60%	3	

Приложение к заключению Мособлархитектуры
 Правил землепользования и застройки территории (части территории)
 сельского поселения Ошеинское
 Лотошинского муниципального района Московской области
 Утверждено Решением Совета депутатов
 Лотошинского муниципального района от 29.11.2017 №400/42

№ п/п	Наименование ВРИ	Код (числовое обозначение ВРИ)	Предельные размеры земельных участков (кв. м)		Максимальный процент застройки, в том числе в зависимости от количества надземных этажей	Минимальные отступы от границ земельного участка (м)
			min	max		
17	Общественное питание	4.6	500	10 000	50%	3
18	Гостиничное обслуживание	4.7.	500	100 00	1 эт-60% 2 эт -50% 3 эт -45% 4 эт-41%	3
19	Обслуживание автотранспорта	4.9	1000	20 000	75%	3
20	Связь	6.8	Не подлежит установлению		10%	
21	Обеспечение внутреннего правопорядка	8.3	Не подлежит установлению			
22.	Ведение садоводства	13.2	600	2 000	40%	3
23	Ведение дачного хозяйства	13.3	600	3 000	40%	3

Максимальный класс опасности (по санитарной классификации) объектов капитального строительства, размещаемых на территории участков зоны – V.

Иные показатели по параметрам застройки зоны Ж-2: территории объектов обслуживания населения; требования и параметры по временному хранению индивидуальных транспортных средств, размещению гаражей и открытых автостоянок, требования и параметры к доле озелененной территории земельных участков, регламентируются и устанавливаются нормативами градостроительного проектирования.
 Не допускается размещение вспомогательных строений (за исключением гаража) перед основным строением со стороны улиц и проездов.

МИНИСТЕРСТВО ЖИЛИЩНО-КОММУНАЛЬНОГО ХОЗЯЙСТВА МОСКОВСКОЙ ОБЛАСТИ

**ГОСУДАРСТВЕННОЕ КАЗЕННОЕ УЧРЕЖДЕНИЕ
МОСКОВСКОЙ ОБЛАСТИ
«АГЕНТСТВО РАЗВИТИЯ КОММУНАЛЬНОЙ
ИНФРАСТРУКТУРЫ»**



143402, Московская область, г. Красногорск
Бульвар Строителей, дом 4, стр. 1, секция «А»

Тел. 8 (498) 602-28-28
E-mail: arki@mosreg.ru

Председателю комитета по
управлению имуществом
администрации Лотошинского
муниципального района Московской
области

В.Я. Козловскому

Уважаемый Василий Яковлевич!

Рассмотрев заявление о предоставлении технических условий подключения (технологического присоединения) объекта капитального строительства к сетям инженерно-технического обеспечения (теплоснабжения, водоснабжения, водоотведения) в целях подготовки и организации аукциона по продаже земельного участка, находящегося в государственной или муниципальной собственности, аукциона на право заключения договора аренды земельного участка, находящегося в государственной или муниципальной собственности (далее – технические условия), государственное казенное учреждение Московской области «Агентство развития коммунальной инфраструктуры» направляет прилагаемые сведения о технических условиях.

Номер запроса	288992
Дата запроса	22.06.2018
Функциональное назначение	Жилое
Кадастровый номер земельного участка	50:02:0020506:1806

Приложение: на 1 л. в 1 экз.

Директор

В.Е. Каретников

Арутюнов В.С.
8(498) 602-27-08 (доб. 56 909)

СВЕДЕНИЯ

о технических условиях подключения (технологического присоединения) к сетям инженерно-технического обеспечения (теплоснабжение, водоснабжение, водоотведение) земельного участка с кадастровым номером 50:02:0020506:1806.

№ п/п	Сведения о технических условиях	Теплоснабжение (ТС)	Водоснабжение (ХВС)	Водоотведение (ВО)
1	Номер технических условий	108т	40/18в	44/18к
2	Наименование РСО	МП «Лотошинское жилищно-коммунальное хозяйство»	МП «Лотошинское жилищно-коммунальное хозяйство»	МП «Лотошинское жилищно-коммунальное хозяйство»
3	Дата выдачи технических условий	04.07.2018	09.07.2018	09.07.2018
4	Предельная свободная мощность существующих сетей	Отсутствие технической возможности	Отсутствие технической возможности	Отсутствие технической возможности
5	Максимальная нагрузка в возможных точках подключения	Отсутствие технической возможности	Отсутствие технической возможности	Отсутствие технической возможности
6	Срок действия технических условий	-	-	-
7	Срок подключения объекта капитального строительства	-	-	-
8	Информация о плате за подключение (технологическое присоединение)	-	-	-

14.02.2019 № 183/КР

На исх. № 01/11-182 от 06.02.2019
На исх. № 01/11-195 от 06.02.2019
На исх. № 01/11-200 от 06.02.2019

Председателю Комитета по управлению
имуществом Лотошинского
муниципального района
Московской области

В.Я. Козловскому

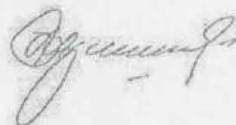
Уважаемый Василий Яковлевич!

На Ваше обращение, поступившее в филиал АО «Мособлгаз» «Красногорскмежрайгаз» 08.02.2019 вх.№ 1087-ВХ/КР, по вопросу предоставления сведений о возможности подключения к газораспределительным сетям объектов капитального строительства, предполагаемых к размещению в Лотошинском муниципальном районе Московской области, направляю Вам сведения о технических условиях (приложение к настоящему письму).

Приложение: на 3 л. в 1 экз.

С уважением,

директор



Ю.А. Чулкин

В.В. Стельмаков
(498) 569-03-04
(доб. 08864)

Сведения о технических условиях на газоснабжение земельного участка с кадастровым № 50:02:0020506:1806, расположенного по адресу: Московская область, Лотошинский район, д. Кушелово; площадь 510 кв. м; категория земель – «земли населенных пунктов».

1. Предельная свободная мощность существующих сетей.

Ориентировочным источником газоснабжения указанного земельного участка может являться распределительный газопровод высокого давления Р-0,6 МПа D-160 мм п/эт от ГРС «Лотошино» ориентировочная протяженность по прямой 3060 м. Резерв мощности на данный объект с ГРС «Лотошино» составит 5 м³/час.

2. Максимальная нагрузка: 5 м³/час расход газа.

3. Сроки подключения объекта капитального строительства к сетям инженерно-технического обеспечения: 2 года с даты заключения Договора о подключении.

4. Информация о плате за подключение (технологическое присоединение) на дату опубликования извещения о проведении аукциона.

Определяется в соответствии с Распоряжениями Комитета по ценам и тарифам Московской области от 14.12.2018 № 342-Р и на дату расчета составляет 26 451 882,00 руб. (Двадцать шесть миллионов четыреста пятьдесят одна тысяча восемьсот восемьдесят два рубля 00 коп.), в том числе НДС 20% в сумме 4 408 647,00 руб. (Четыре миллиона четыреста восемь тысяч шестьсот сорок семь рублей 00 коп.).

5. Срок действия данных сведений.

В течение 6 месяцев, а в случае внесения изменений в вышеуказанные нормативные акты – до внесения данных изменений.

Данные сведения о технических условиях подключения не являются основанием для заключения Договора о подключении и разработки проекта газификации.



**Филиал ПАО «МОЭСК» -
Западные
электрические сети**

Западные электрические сети – филиал Публичного акционерного общества «Московская объединенная электросетевая компания» (ЗЭС – филиал ПАО «МОЭСК»)
ул. 1812 года, д. 15, г. Москва, 121170
Тел.: (499) 525-73-76, факс: (495) 737-88-74
www.moesk.ru, e-mail: zes@moesk.ru
ОКПО 77293314, ОГРН 1057746555811
ИНН 5036065113, КПП 773002001

Председателю Комитета по
управлению имуществом
администрации Лотошинского
муниципального района

12.02.2019г. № ЛРЭС/14/44
На № 01/11- 181 от 05.02.2019г.

В.Я. Козловскому

Уважаемый Василий Яковлевич!

В ответ на Ваше письмо №01/11-181 от 05.02.2019 г. предоставляем сведения о технических условиях подключения (технологического присоединения) объектов к сетям электроснабжения согласно списка:

- Земельный участок с кад. номером 50:02:0020506:1806, расположенного по адресу: д. Кушелово, Лотошинский район, Московская область.

Начальник Лотошинского РЭС

А.П. Арнаутов

Т.В. Арнаутова
8(496)28-704-43



01/10 № 499 от 18.02.



Правительство
Московской области

**Предложения по сведениям о технических условиях
на электроснабжение земельного участка с кад. номером 50:02:0020506:1806,
площадью 510 кв.м. расположенного по адресу: д. Кушелово,
Лотошинский район, Московская область.**

1. **Предельная свободная мощность существующих сетей.**
2. Вблизи указанного участка расположены ПС-324 «Ошейкино» 35/10 кВ расположена в Московской области, Лотошинского района, д. Ошейкино с резервом мощности 1,15 МВ·А (по данным Схемы и программы перспективного развития электроэнергетики Московской области на период 2016-2020 годов, утвержденной постановлением Губернатора Московской области от 16.11.2015 №486-ПГ).
3. **Максимальная нагрузка: 3,85 МВ·А.**
4. **Сроки подключения объекта капитального строительства к сетям инженерно-технического обеспечения.**

В соответствии с подпунктом б) пункта 16 Правил технологического присоединения энергопринимающих устройств потребителей электрической энергии, объектов по производству электрической энергии, а также объектов электросетевого хозяйства, принадлежащих сетевым организациям и иным лицам, к электрическим сетям, утвержденных постановлением Правительства Российской Федерации от 27.12.2004 № 861, срок присоединения составляет:

4.1. В случаях осуществления технологического присоединения к электрическим сетям классом напряжения до 20 кВ включительно, при этом расстояние от существующих электрических сетей необходимого класса напряжения до границ участка, на котором расположены присоединяемые энергопринимающие устройства, составляет не более 300 метров в городах и поселках городского типа и не более 500 метров в сельской местности и от сетевой организации не требуется выполнение работ по строительству (реконструкции) объектов электросетевого хозяйства, включенных (подлежащих включению) в инвестиционные программы сетевых организаций (в том числе смежных сетевых организаций), и (или) объектов по производству электрической энергии, за исключением работ по строительству объектов электросетевого хозяйства от существующих объектов электросетевого хозяйства до присоединяемых энергопринимающих устройств и (или) объектов электроэнергетики:

4.1.1. 4 месяца - для заявителей, максимальная мощность энергопринимающих устройств которых составляет до 670 кВт включительно;

4.1.2. 1 год - для заявителей, максимальная мощность энергопринимающих устройств которых составляет свыше 670 кВт.

4.2. В иных случаях:

4.2.1. 6 месяцев - для заявителей - юридических лиц или индивидуальных предпринимателей в целях технологического присоединения по одному источнику электроснабжения энергопринимающих устройств, максимальная мощность которых составляет до 150 кВт включительно (с учетом ранее присоединенных в данной точке присоединения энергопринимающих устройств), для заявителей - физических лиц в целях технологического присоединения энергопринимающих устройств, максимальная мощность которых составляет до 15 кВт включительно (с учетом ранее присоединенных в данной точке присоединения энергопринимающих устройств), которые используются для бытовых и иных нужд, не связанных с осуществлением предпринимательской деятельности, и электроснабжение которых предусматривается по одному источнику, и для заявителей, осуществляющих технологическое присоединение

перераспределения мощности, если технологическое присоединение осуществляется к электрическим сетям, уровень напряжения которых составляет до 20 кВ включительно, и если расстояние от существующих электрических сетей необходимого класса напряжения до границ участка заявителя, на котором расположены присоединяемые энергопринимающие устройства, составляет не более 300 метров в городах и поселках городского типа и не более 500 метров в сельской местности;

4.2.2. 1 год - для заявителей, максимальная мощность энергопринимающих устройств которых составляет менее 670 кВт, если более короткие сроки не предусмотрены инвестиционной программой соответствующей сетевой организации или соглашением сторон;

4.2.3. 2 года - для заявителей, максимальная мощность энергопринимающих устройств которых составляет не менее 670 кВт, если иные сроки (но не более 4 лет) не предусмотрены инвестиционной программой соответствующей сетевой организации или соглашением сторон;

5. Информация о плате за подключение (технологическое присоединение) на дату опубликования извещения о проведении аукциона. В соответствии с распоряжением Комитета по ценам и тарифам Московской области от № 409-Р от 20.12.2018. Об установлении платы за технологическое присоединение энергопринимающих устройств максимальной мощностью, не превышающей 15 кВт включительно.

Стандартизированная тарифная ставка C_1 за технологическое присоединение по организационным мероприятиям к электрическим сетям сетевых организаций на территории Московской области (без НДС)

№ п/п	Показатель	Стоимость, руб./кВт (без НДС)
1	2	4
	Стандартизированная тарифная ставка C_1 за технологическое присоединение по организационным мероприятиям к электрическим сетям сетевых организаций на территории Московской области, в том числе:	314,52
$C_{1.1}$	Подготовка сетевой организацией технических условий и их согласование со смежной сетевой организацией	134,80
$C_{1.2}$	Проверка сетевой организацией выполнения заявителем технических условий	44,93
$C_{1.3}$	Участие в осмотре должностным лицом Ростехнадзора присоединяемых энергопринимающих устройств	44,93
$C_{1.4}$	Фактические действия по присоединению и обеспечению работы Устройств в электрической сети	89,86

Стандартизированная тарифная ставка C_1 за технологическое присоединение по организационным мероприятиям к электрическим сетям сетевых организаций на территории Московской области (без НДС)

Наименование стандартизированной тарифной ставки		Стандартизированные тарифные ставки <*>	
		0,4 кВ	6 кВ, 10 кВ, 20 кВ
		более 150 кВт	
1	2	3	4
C_1	Стандартизированная тарифная ставка на покрытие расходов на технологическое присоединение энергопринимающих устройств потребителей электрической энергии, объектов электросетевого хозяйства, принадлежащих сетевым организациям и иным лицам, по мероприятиям, указанным в пункте 16 Методических указаний (кроме подпункта "б") (руб. за одно присоединение)	8 308,42	
$C_{1.1}$	Подготовка и выдача сетевой организацией технических условий заявителю (ТУ) (руб. за одно присоединение)	4 843,81	
$C_{1.2}$	Проверка сетевой организацией выполнения заявителем технических условий (руб. за одно присоединение)	3 464,61	
C_2	Стандартизированная тарифная ставка на покрытие расходов сетевой организации на строительство воздушных линий электропередачи в расчете на 1 км линий (руб./км)	1 542 295,82	1 912 074,11
3	Стандартизированная тарифная ставка на покрытие расходов сетевой организации на строительство кабельных линий электропередачи в расчете на 1 км линий (руб./км)	2 753 499,25	4 119 692,36
$C_{згнб}$	Стандартизированная тарифная ставка на покрытие расходов сетевой организации на строительство кабельных линий методом горизонтального бурения без ограничения по количеству труб в проколе в расчете на 1 км линий (руб./км)		
	трубами ПНД диаметром 110 мм (одна, две, три и более)	11 860 185,18	

	трубами ПНД диаметром 160 мм (одна, две, три и более)	15 991 233,61	
	трубами ПНД диаметром 225 мм (одна, две, три и более)	19 863 168,56	
C ₄	Стандартизированная тарифная ставка на покрытие расходов сетевой организации на строительство пунктов секционирования (реклоузеров (КРУН) (руб./шт.)	-	1 442 326,20
C ₄	Стандартизированная тарифная ставка на покрытие расходов сетевой организации на строительство пунктов секционирования (распределительных пунктов) (руб./шт.)	-	15 071 874,81
C ₅	Стандартизированная тарифная ставка на покрытие расходов сетевой организации на строительство трансформаторных подстанций (ТП), за исключением распределительных трансформаторных подстанций (РТП), с уровнем напряжения до 35 кВ (руб./кВт)	5 565,07	5 565,07
C ₆	Стандартизированная тарифная ставка на покрытие расходов сетевой организации на строительство распределительных трансформаторных подстанций (РТП) с уровнем напряжения до 35 кВ (руб./кВт)	7 600,90	7 600,90
C ₇	Стандартизированная тарифная ставка на покрытие расходов сетевой организации на строительство подстанций уровнем напряжения 35 кВ и выше (ПС) (руб./кВт)	-	-

<*> Для заявителей, осуществляющих технологическое присоединение своих энергопринимающих устройств максимальной мощностью не более 150 кВт, стандартизированные тарифные ставки C₂, C₃, C_{3гнб}, C₄, C₅, C₆, C₇ равны 0 (нулю).

Ставки платы за единицу максимальной мощности на уровне напряжения ниже 35 кВ и максимальной мощности менее 8900 кВт на покрытие расходов по строительству объектов электросетевого хозяйства от существующих объектов электросетевого хозяйства до присоединяемых энергопринимающих устройств потребителей электрической энергии, объектов электросетевого хозяйства, принадлежащих сетевым организациям и иным лицам ("последняя миля"), за технологическое присоединение к электрическим сетям сетевых организаций на территории Московской области (на территории городских населенных пунктов и территорий, не относящихся к территориям городских населенных пунктов), для постоянной и временной схемы электроснабжения (без НДС в ценах периода регулирования).

Наименование ставок за единицу максимальной мощности (руб./кВт)		Стандартизированные тарифные ставки <*>	
		0,4 кВ	6 кВ, 10 кВ, 20 кВ
		более 150 кВт	
1	2	3	4
C_1^{\max}	Ставка за единицу максимальной мощности для определения платы за технологическое присоединение к электрическим сетям на уровне напряжения ниже 35 кВ и мощности менее 8900 кВт на осуществление мероприятий, предусмотренных пунктом 16 Методических указаний (за исключением подпункта "б") (руб./кВт)	336,53	
$C_{1.1}^{\max}$	Подготовка и выдача сетевой организацией технических условий заявителю (ТУ) (руб./кВт)	196,20	
$C_{1.2}^{\max}$	Проверка сетевой организацией выполнения заявителем технических условий (руб./кВт)	140,34	
C_2^{\max}	Ставка за единицу максимальной мощности (руб./кВт) на покрытие расходов сетевой организации на строительство воздушных линий электропередачи (руб./кВт)	2 789,93	886,71
C_3^{\max}	Ставка за единицу максимальной мощности на покрытие расходов сетевой организации на строительство кабельных линий электропередачи (руб./кВт)	3 787,26	1 923,27
$C_{3,гнб}^{\max}$	Ставка за единицу максимальной мощности на покрытие расходов сетевой организации на строительство кабельных линий методом горизонтального бурения без ограничения по количеству труб в проколе (одна, две, три и более) (руб./кВт)	1 988,73	
C_4^{\max}	Ставка за единицу максимальной мощности на покрытие расходов сетевой организации на строительство пунктов секционирования (реклоузеров (КРУН)) (руб./кВт)	-	573,77
C_4^{\max}	Ставка за единицу максимальной мощности на покрытие расходов сетевой организации на	-	2 207,85

	строительство пунктов секционирования (распределительных пунктов) (руб./кВт)		
C_5^{\max}	Ставка за единицу максимальной мощности на покрытие расходов сетевой организации на строительство трансформаторных подстанций (ТП), за исключением распределительных трансформаторных подстанций (РТП), с уровнем напряжения до 35 кВ (руб./кВт)	5 565,07	5 565,07
C_6	Ставка за единицу максимальной мощности на покрытие расходов сетевой организации на строительство распределительных трансформаторных подстанций (РТП) с уровнем напряжения до 35 кВ (руб./кВт)	7 600,90	7 600,90
C_7	Ставка за единицу максимальной мощности на покрытие расходов сетевой организации на строительство подстанций уровнем напряжения 35 кВ и выше (ПС) (руб./кВт)	-	-

<*> Для заявителей, осуществляющих технологическое присоединение своих энергопринимающих устройств максимальной мощностью не более 150 кВт, ставки за единицу максимальной мощности по мероприятиям "последней мили" на планируемый период C_2^{\max} , C_3^{\max} , $C_{3,ГНБ}^{\max}$, C_4^{\max} , C_5^{\max} , C_6^{\max} , C_7^{\max} равны 0 (нулю).

Формула платы за технологическое присоединение к электрическим сетям сетевых организаций московской области на территории Московской области

1. Если отсутствует необходимость реализации мероприятий "последней мили", то формула платы определяется как стандартизированная тарифная ставка на покрытие расходов на технологическое присоединение энергопринимающих устройств потребителей электрической энергии, объектов электросетевого хозяйства, принадлежащих сетевым организациям и иным лицам, по мероприятиям, указанным в п. 16 Методических указаний (кроме подпункта "б")

$$P = C_1 \text{ (руб.)}$$

2. Если при технологическом присоединении энергопринимающих устройств заявителя согласно техническим условиям предусматривается мероприятие "последней мили" по прокладке воздушных и (или) кабельных линий, то формула платы определяется как сумма стандартизированной тарифной ставки C_1 и произведения стандартизированной тарифной ставки на покрытие расходов сетевой организации на строительство воздушных (C_2) и (или) кабельных (C_3) линий электропередачи на i -м уровне напряжения и суммарной протяженности воздушных и (или) кабельных линий (L_i), строительство которых предусмотрено согласно выданным техническим условиям для технологического присоединения заявителя:

$$P_{C_2, C_3, C_{3,ГНБ}} = C_1 + C_2 \times L_{2i} + C_3 \times L_{3i} + C_{3,ГНБj} \times L_{3,ГНБj} \text{, (руб.)}$$

3. Если при технологическом присоединении энергопринимающих устройств заявителя согласно техническим условиям предусматриваются мероприятия "последней

"Строительство" раздела "Капитальные вложения (инвестиции)", публикуемых Министерством экономического развития Российской Федерации на соответствующий год (при отсутствии данного индекса используется индекс потребительских цен на соответствующий год) за период, указанный в технических условиях, начиная с года, следующего за годом утверждения платы.

6. Для заявителей, осуществляющих технологическое присоединение своих энергопринимающих устройств максимальной мощностью не более 150 кВт (с учетом мощности ранее присоединенных в данной точке присоединения энергопринимающих устройств), формула платы за технологическое присоединение энергопринимающих устройств таких заявителей имеет следующий вид:

$$P_{\text{не более 150 кВт}} = C_1$$

Стандартизированные тарифные ставки C_2 и C_3 применяются к протяженности линий электропередачи по трассе.

Размер платы для каждого технологического присоединения рассчитывается сетевой организацией в соответствии с утвержденной формулой.

7. Срок действия данных сведений.

В течение 180 дней, а в случае внесения изменений в вышеуказанные нормативные акты – до внесения изменений.

Начальник Лотошинского РЭС



М.П.

А.П. Арнаутов

**ФОРМА ЗАЯВКИ НА УЧАСТИЕ В АУКЦИОНЕ
по продаже земельного участка**

**В Аукционную комиссию, сформированную Комитетом по конкурентной политике Московской области
Заявитель**

(Ф.И.О. гражданина)

Паспортные данные: серия №, дата выдачи «.....» Г.
кем выдан.....
Адрес регистрации по месту жительства
Адрес регистрации по месту пребывания
Контактный телефон

Представитель Заявителя¹ (Ф.И.О.).....
Действует на основании доверенности от «.....» 20..... Г., №
Паспортные данные представителя: серия №, дата выдачи «.....» Г.
кем выдан
Адрес регистрации по месту жительства
Адрес регистрации по месту пребывания
Контактный телефон

принял решение об участии в аукционе по продаже земельного участка:

Дата аукциона: кадастровый номер земельного участка,
площадь земельного участка..... кв.м.
Местоположение (адрес) земельного участка:

и обязуется обеспечить поступление задатка в размере _____ руб. _____ (сумма прописью),

в сроки и в порядке установленные в Извещении о проведении аукциона на указанный Земельный участок.

1. Заявитель обязуется:

- 1.1. Соблюдать условия и порядок проведения аукциона, содержащиеся в Извещении о проведении аукциона.
- 1.2. В случае признания Победителем аукциона заключить договор купли-продажи с Продавцом в соответствии с порядком, сроками и требованиями, установленными Извещением о проведении аукциона и договором купли-продажи земельного участка.
- 1.3. Использовать земельный участок в соответствии с видом разрешенного использования, указанным в Извещении о проведении аукциона и договоре купли-продажи земельного участка.
2. Заявителю понятны все требования и положения Извещения о проведении аукциона. Заявителю известно фактическое состояние и технические характеристики Земельного участка **и он не имеет претензий к ним.**
3. Заявитель извещен о том, что он вправе отозвать Заявку в любое время до установленных даты и времени окончания подачи Заявок на участие в аукционе, в порядке, установленном в Извещении о проведении аукциона.
4. Ответственность за достоверность представленных документов и информации несет Заявитель.
5. Заявитель подтверждает, что на дату подписания настоящей Заявки ознакомлен с порядком проведения аукциона, порядком внесения задатка, Извещением о проведении аукциона и проектом договора купли-продажи, и они ему понятны. Заявитель подтверждает, что надлежащим образом ознакомлен с реальным состоянием выставляемого на аукцион Земельного участка и информацией о нем.
6. Заявитель осведомлен и согласен с тем, что Продавец / Организатор аукциона не несут ответственности за ущерб, который может быть причинен Заявителю отменой аукциона, внесением изменений в Извещение о проведении аукциона, а также приостановлением процедуры проведения аукциона. При этом Заявитель считается уведомленным об отмене аукциона, внесении изменений в Извещение о проведении аукциона с даты публикации информации об отмене аукциона, внесении изменений в Извещение о проведении аукциона на официальном сайте торгов Российской Федерации в информационно-телекоммуникационной сети «Интернет» для размещения информации о проведении торгов www.torgi.gov.ru.
7. Условия аукциона по данному Земельному участку, порядок и условия заключения договора купли-продажи с Участником аукциона являются условиями публичной оферты, а подача Заявки на участие в аукционе является акцептом такой оферты.
8. В соответствии с Федеральным законом от 27.07.2006 № 152-ФЗ «О персональных данных», подавая Заявку, Заявитель дает согласие на обработку персональных данных, указанных выше и содержащихся в представленных документах, в целях участия в аукционе. (Под обработкой персональных данных понимается совершение, в том числе, следующих действий: сбор, систематизация, накопление, хранение, уточнение (обновление, изменение), использование, обезличивание, блокирование, уничтожение персональных данных). При этом общее описание вышеуказанных способов обработки данных приведено в Федеральном законе от 27.07.2006 № 152-ФЗ, а также на передачу такой информации третьим лицам, в случаях, установленных нормативными документами вышестоящих органов и законодательством. Настоящее согласие действует бессрочно и может быть отозвано в любой момент по соглашению сторон. Заявитель подтверждает, что ознакомлен с положениями Федерального закона от 27.07.2006 № 152-ФЗ «О персональных данных», права и обязанности в области защиты персональных данных ему известны.

ПРОЕКТ СОГЛАШЕНИЯ О ЗАДАТКЕ № _____

« ____ » _____ г.

Комитет по конкурентной политике Московской области в лице _____, действующего на основании _____, именуемый в дальнейшем «Организатор аукциона», с одной стороны, Государственное казенное учреждение Московской области «Региональный центр торгов», в лице _____, действующего на основании _____, именуемое далее «Лицо, осуществляющее организационно-технические функции», с другой стороны, и _____, именуемое в дальнейшем «Заявитель», в лице _____, действующего на основании _____, с третьей стороны, заключили настоящее Соглашение о нижеследующем:

1. Предмет соглашения

Заявитель в доказательство намерения заключить договор купли-продажи земельного участка, находящегося в собственности _____/образованный из земель или земельного участка, государственная собственность на которые не разграничена, расположенного по адресу: Московская область, _____ (далее - Аукцион), а также в качестве обеспечения надлежащего исполнения своих обязательств, в счет причитающихся с него по договору платежей, перечисляет денежные средства в размере _____ руб. ____ коп., предусмотренном разделом 2 настоящего Соглашения.

2. Порядок перечисления денежных средств

2.1. Заявитель перечисляет денежные средства (п.1) по следующим банковским реквизитам:

Получатель платежа: МЭФ Московской области

(п/с 05868217110 - Государственное казенное учреждение Московской области «Региональный центр торгов»), ОГРН 1145024006577, ИНН 5024147611, КПП 502401001,

р/с 40302810845254000001, БИК 044525000,

Банк получателя: ГУ Банка России по ЦФО

В связи с отсутствием КБК при заполнении полей (104, 105) платежного поручения (квитанции об оплате) для перечисления задатка рекомендуется указывать в соответствующих полях КБК - «0», ОКТМО - «0».

2.2. В документе, подтверждающем внесение задатка, в обязательном порядке указывается назначение платежа: «Задаток для участия в аукционе « ____ » _____ 20__ (дата аукциона), по Соглашению о задатке от « ____ » _____ 20__ № ____» (при наличии реквизитов Соглашения о задатке), НДС не облагается».

2.3. Платежи (п.1) осуществляются исключительно заявителем только в форме безналичного расчета в российских рублях.

2.4. Плательщиком денежных средств в качестве задатка может быть исключительно Заявитель. Не допускается перечисление денежных средств в качестве задатка иными лицами. Перечисленные денежные средства иными лицами будут считаться ошибочно перечисленными денежными средствами и возвращены плательщику.

2.5. В случае установления аукционной комиссией не поступления в указанный в Извещении о проведении аукциона срок и порядке суммы задатка, обязательства заявителя по внесению задатка считаются неисполненными.

2.6. Порядок возврата задатка в случаях, установленных действующим законодательством, определен в разделе 7 Извещения о проведении аукциона № ____.

3. Ответственность Сторон

3.1. Ответственность сторон за неисполнение либо ненадлежащее исполнение настоящего Соглашения наступает в соответствии с действующим законодательством.

3.2. Все споры и разногласия, которые могут возникнуть в результате исполнения Сторонами условий настоящего Соглашения, будут по возможности решаться путем переговоров. В случае невозможности разрешения споров путем переговоров Стороны рассматривают их в установленном законом порядке.

4. Срок действия Соглашения

4.1. Соглашение вступает в силу с момента подписания его Сторонами.

4.2. Соглашение прекращает свое действие с момента надлежащего исполнения Сторонами взятых на себя обязательств.

5. Заключительные положения

5.1. Все изменения и дополнения к настоящему Соглашению, включая уточнение реквизитов Заявителя, оформляются письменно дополнительным соглашением.

5.2. Настоящее Соглашение составлено в 3 (трех) подлинных экземплярах.

6. Юридические адреса и реквизиты Сторон

**Лицо, осуществляющее
организационно-технические
функции**

Организатор аукциона

Заявитель

7. Подписи сторон

Должность

Должность

от Заявителя

Подпись

Подпись

Подпись

В _____
(Организатор аукциона)

от _____
(Ф.И.О. гражданина)

Запрос на осмотр Земельного участка

Прошу оформить документ для осмотра Земельного участка:

Кадастровый номер: _____

Местоположение (адрес): _____

Дата аукциона: _____

№ аукциона: _____

Уполномоченное лицо на осмотр:

Ф.И.О.

Контактные телефоны: _____

Адрес электронной почты (e-mail): _____

Для граждан :

Подпись

Ф.И.О.

ДОГОВОР № _____
купли-продажи земельного участка

р.п. Лотошино Московской области

_____ две тысячи девятнадцатого года

ПРОДАВЕЦ: Комитет по управлению имуществом администрации Лотошинского муниципального района Московской области, ИНН 5071000888, ОГРН 1025007373951, зарегистрирован 04.12.1991г. Исполнительным комитетом районного Совета народных депутатов Лотошинского района за № 359/15, КПП 507101001, адрес (место нахождения) постоянно действующего исполнительного органа: 143800, Россия, Московская область, пос.Лотошино, ул.1-ая Льнозаводская, д.11, в лице Председателя Козловского Василия Яковлевича, действующего от имени муниципального образования Лотошинский муниципальный район Московской области на основании Постановления Главы Лотошинского муниципального района Московской области от 27.03.2007 № 186 «О назначении уполномоченного органа по вопросам регулирования земельных отношений на территории Лотошинского муниципального района», руководствуясь Постановлением Главы Лотошинского муниципального района Московской области от 25.03.2019 № 235 «О проведении аукциона по продаже земельного участка из земель населенных пунктов, государственная собственность на который не разграничена, для индивидуального жилищного строительства», именуемый в дальнейшем «Продавец», с одной стороны и **ПОКУПАТЕЛЬ гражданин Российской Федерации** _____, дата рождения: _____, место рождения: _____, пол: _____, паспорт _____ выдан _____, код подразделения: _____, зарегистрированная по адресу: _____, именуемый в дальнейшем «Покупатель», _____, в дальнейшем именуемые «Стороны», на основании Протокола рассмотрения заявок № _____ на участие в аукционе по продаже земельного участка, государственная собственность на который не разграничена, расположенного на территории Лотошинского муниципального района Московской области, вид разрешенного использования: для индивидуального жилищного строительства от _____, заключили настоящий Договор (далее - Договор) о нижеследующем.

1. Предмет Договора

1.1. Продавец передает, а Покупатель принимает в собственность земельный участок (далее - Участок), из земель, государственная собственность на которые не разграничена, общей площадью 510 кв.м, категория земель земли населенных пунктов, с кадастровым номером 50:02:0020506:1806 в границах, указанных в Выписке из Единого государственного реестра недвижимости об основных характеристиках и зарегистрированных правах на объект недвижимости, расположенный по адресу: Московская область, Лотошинский район, д.Кушелово, разрешенное использование: для индивидуального жилищного строительства. Земельный участок полностью расположен в водоохранной зоне р.Б.Сестра (протяженность водного объекта 55 км ширина в/о зоны 200 м).

1.2. Земельный участок из земель, государственная собственность на которые не разграничена.

1.3. На земельном участке отсутствуют объекты недвижимого имущества.

2. Цена Договора и порядок расчетов

2.1. Цена Участка установлена в соответствии с Протоколом рассмотрения заявок № _____ на участие в аукционе по продаже земельного участка, государственная собственность на который не разграничена, расположенного на территории Лотошинского муниципального района Московской области, вид разрешенного использования: для

индивидуального жилищного строительства от _____, назначенного на _____ и составляет _____ (_____) рублей 00 копеек.

2.2. Оплата Участка осуществляется Покупателем путем перечисления денежных средств в размере, указанном в пункте 2.1 настоящего Договора, на бюджетный счет Управления федерального казначейства Московской области КУИ администрации Лотошинского муниципального района) л/с 04483852630 по следующим реквизитам: р/счёт 40101810845250010102, ИНН 5071000888, КПП 507101001, БИК 044525000, банк получателя – ГУ Банка России по ЦФО, ОКТМО 46629416, КБК 003 114 060 13 05 0000 430.

Датой оплаты Участка считается дата списания денежных средств со счета плательщика (внесения наличных средств гражданами через банк) для зачисления средств на счет, указанный в пункте 2.2 настоящего Договора.

2.3. Оплата производится в полном объеме не позднее 60 календарных дней со дня подписания настоящего Договора.

3. Передача Участка и переход права собственности на Участок

3.1. Переход права собственности на Участок подлежит обязательной государственной регистрации в органе, осуществляющем государственную регистрацию прав на недвижимое имущество и сделок с ним, по месту нахождения Участка.

3.2. Участок считается переданным Продавцом и принятым Покупателем с даты подписания акта приема-передачи.

4. Обязанности Сторон

4.1. Покупатель обязуется:

4.1.1. Полностью оплатить цену Участка в размере, порядке и сроки, установленные разделом 2 настоящего Договора.

4.1.2. В течение 14 (четырнадцати) календарных дней после получения от Продавца документов, перечисленных в п. 4.2.1 Договора, направить их в орган, осуществляющий государственную регистрацию прав на недвижимое имущество и сделок с ним.

4.1.3. В течение 7 (семи) календарных дней после полной оплаты стоимости Участка представить Продавцу документы, подтверждающие оплату.

4.1.4. В течение 7 (семи) календарных дней с даты получения выписки из ЕГРН о регистрации права собственности Покупателя на Участок направить Продавцу копию указанной выписки.

4.1.5. Необходимо использовать земельный участок в соответствии с Водным кодексом Российской Федерации.

4.2. Продавец обязуется:

4.2.1. В течение 7 (семи) календарных дней со дня получения документа, указанного в п. 4.1.3 Договора, и поступления в бюджет денежных средств за Участок в полном объеме передать Покупателю земельный участок по акту приема-передачи и документы, необходимые для государственной регистрации перехода права собственности в установленном порядке.

4.2.2. При получении сведений об изменении реквизитов, указанных в пункте 2.2 настоящего Договора, письменно уведомить о таком изменении Покупателя.

4.3. Права, обязанности и ответственность Сторон, не предусмотренные настоящим Договором, устанавливаются в соответствии с действующим законодательством.

5. Ответственность Сторон

5.1. Продавец не несет ответственности за недостоверность сведений, представленных ему Покупателем или иными органами и организациями, вошедших в настоящий Договор, включая приложения к нему.

5.2. В случае нарушения установленного пунктом 2.3 настоящего Договора срока оплаты стоимости Участка Покупатель уплачивает Продавцу неустойку, устанавливаемую в размере одной трехсотой ставки рефинансирования Центрального банка Российской Федерации,

действующей на день выполнения денежного обязательства, от неуплаченной суммы за каждый календарный день просрочки.

5.3. Уплата неустойки не освобождает Покупателя от исполнения обязательств по настоящему Договору.

5.4. Расторжение настоящего Договора не освобождает Покупателя от уплаты неустойки в случае, если расторжение произведено вследствие нарушения Покупателем своих обязанностей по настоящему Договору.

6. Рассмотрение споров

6.1. Настоящий Договор считается заключенным с даты его подписания Сторонами и действует вплоть до полного выполнения Сторонами своих обязательств либо до его расторжения.

6.2. Настоящий Договор может быть расторгнут в форме, установленной законом, по требованию одной из Сторон, в том числе в связи с неоплатой или неполной оплатой Покупателем цены Участка.

6.3. Все споры между Сторонами, возникающие по настоящему Договору, разрешаются в соответствии с законодательством Российской Федерации.

7. Обременения Участка

7.1. Продавец передает, а Покупатель принимает согласно условиям настоящего Договора Участок, свободный от любых имущественных прав и претензий третьих лиц.

7.2. Участок, приобретаемый в собственность Покупателем, в соответствии с выпиской из Единого государственного реестра недвижимости об основных характеристиках и зарегистрированных правах не имеет обременений и ограничений в использовании.

8. Особые условия Договора

8.1. Переход права собственности на Участок по настоящему Договору подлежит обязательной государственной регистрации в органе, осуществляющем государственную регистрацию прав на недвижимое имущество и сделок с ним на территории Московской области, после исполнения обязательств по оплате Участка в соответствии с разделом 2 настоящего Договора. Расходы по государственной регистрации перехода права собственности на Участок несет Покупатель.

8.2. Настоящий Договор составлен в 3 (трех) экземплярах, имеющих одинаковую юридическую силу, из которых по одному экземпляру хранится у Сторон, один экземпляр передается в орган, осуществляющий государственную регистрацию прав на недвижимое имущество и сделок с ним.

9. Реквизиты Сторон

Продавец: Комитет по управлению
имуществом администрации
Лотошинского муниципального
района
Юридический адрес: 143800,
Московская область, р.п. Лотошино,
ул.1-ая Льнозаводская, д.11.
Почтовый адрес: 143800, Московская
область, Лотошинский район, р.п.
Лотошино, ул.Центральная, д.18.
Банковские реквизиты:
ИНН 5071000888
КПП 507101001

Покупатель: _____,
паспорт _____, выдан
_____,
код подразделения: _____,
Почтовый адрес: Московская область,

10. Подписи Сторон

Продавец:

Председатель комитета
по управлению имуществом

_____ В.Я.Козловский

Покупатель:

Гражданин РФ

ДОВЕРЕННОСТЬ

г. _____ «___»
_____ 20__ г.

(Ф.И.О. гражданина)

уполномочивает

(Ф.И.О. представителя Заявителя, паспортные данные)

быть

представителем _____

(Ф.И.О. гражданина)

для участия в аукционе на право заключения договора купли-продажи
Земельного участка _____, расположенного
по адресу: _____, площадью _____ кв.м.
(местоположение Земельного участка)

со следующими полномочиями: осматривать Земельный участок, подавать,
подписывать и отзывать заявку установленного образца с пакетом документов,
участвовать в аукционе, определять цену, подписывать протоколы, по результатам
аукциона заключать договор купли-продажи земельного участка, подписывать
акт приема-передачи.

Срок действия доверенности: _____ без права передоверия.
(не более 3 лет)

Представитель Заявителя _____
(Ф.И.О)

подпись

Удостоверяю,

Подпись _____

(Ф.И.О. Заявителя)

*- Доверенность должна быть оформлена нотариально.

СХЕМА ПРОЕЗДА

Московская область, Красногорский район, п/о Путилково, 69-й км МКАД,
ООК ЗАО «Гринвуд», стр. 17, 5 этаж, ГКУ «РЦТ».



ПРОШИТО И
ПРОНУМЕРОВАНО

_____ ЛИСТОВ

Исп. _____

**ЛИСТ СОГЛАСОВАНИЯ
ИЗВЕЩЕНИЯ О ПРОВЕДЕНИИ АУКЦИОНА № ПЗ-ЛОТ/19-241**

Управление реализации
земельных прав

Отдел финансово-экономической
деятельности и государственных
закупок

Правовое управление

Первый заместитель директора

Директор

**СОГЛАСОВАНИЕ
ИЗВЕЩЕНИЯ О ПРОВЕДЕНИИ АУКЦИОНА**

_____/

_____/

_____/

_____/

Исполнитель
