

ИЗВЕЩЕНИЕ О НАМЕРЕНИИ УЧАСТВОВАТЬ В АУКЦИОНЕ № 8/20

о приеме заявлений от граждан о намерении участвовать в аукционе на право заключения договора аренды земельных участков

Комитет по управлению имуществом администрации городского округа Лотошино Московской области в соответствии со ст. 39.18 Земельного кодекса Российской Федерации информирует о возможном предоставлении в аренду следующих земельных участков, государственная собственность на которые не разграничена:

- площадью 1012 кв.м, кадастровый квартал 50:02:0030201, категория земель: земли населенных пунктов, разрешенное использование: для ведения личного подсобного хозяйства (приусадебный земельный участок), местоположение: Московская область, городской округ Лотошино, рп. Лотошино,

- площадью 1029 кв.м, кадастровый квартал 50:02:0030201, категория земель: земли населенных пунктов, разрешенное использование: для ведения личного подсобного хозяйства (приусадебный земельный участок), местоположение: Московская область, городской округ Лотошино, рп. Лотошино,

- площадью 1007 кв.м, кадастровый квартал 50:02:0030201, категория земель: земли населенных пунктов, разрешенное использование: для ведения личного подсобного хозяйства (приусадебный земельный участок), местоположение: Московская область, городской округ Лотошино, рп. Лотошино, ул.Раи Ионовой.

Граждане или крестьянские (фермерские) хозяйства, заинтересованные в приобретении в аренду указанных земельных участков, в течение 30 дней со дня опубликования данного извещения в газете «Сельская Новь» и размещения в сети Интернет по адресу: www.лотошинье.рф, а также <https://torgi.gov.ru>, вправе подавать заявления о намерении участвовать в аукционе на право заключения договора аренды.

Дата начала подачи заявлений 20.04.2020 в 08.00.

Дата окончания срока подачи заявлений 19.05.2020 в 17.00.

Дата подведения итогов – 20.05.2020 в 13:00.

Заявления могут быть направлены посредством почтового отправления по адресу: 143800, Московская область, Лотошинский район, п. Лотошино, ул. Центральная, д. 18, каб. 19 (отдел земельных отношений), представлены нарочным по указанному адресу в приемные дни: среда с 08.00 до 17.00, или направлены на адрес электронной почты: komui@mail.ru. Заявления, предоставляемые в форме электронного документа, должны быть заверены электронной подписью в соответствии с постановлением Правительства Российской Федерации от 25.06.2012 №634 «О видах электронной подписи, использование которых допускается при обращении за получением государственных и муниципальных услуг».

В заявлении необходимо указать:

- фамилию, имя, отчество, место жительства заявителя и реквизиты документа, удостоверяющего личность заявителя (для гражданина).

К заявлению необходимо приложить:

- копию паспорта (для гражданина);

- документ, подтверждающий полномочия представителя заявителя, в случае, если с заявлением обращается представитель (доверенность, копия паспорта представителя).

Получить более подробную информацию можно по адресу: Московская область, Лотошинский район, п. Лотошино, ул. Центральная, д. 18, каб. 19 (отдел земельных отношений), тел.: 8 (49628) 70-206 (по средам с 08.00 до 17.00). Контактное лицо – Боровкова Наталия Сергеевна.

Утверждена
 Постановлением Главы городского округа
 Лотошино Московской области

№ _____

от « _____ » _____ 2020 г.

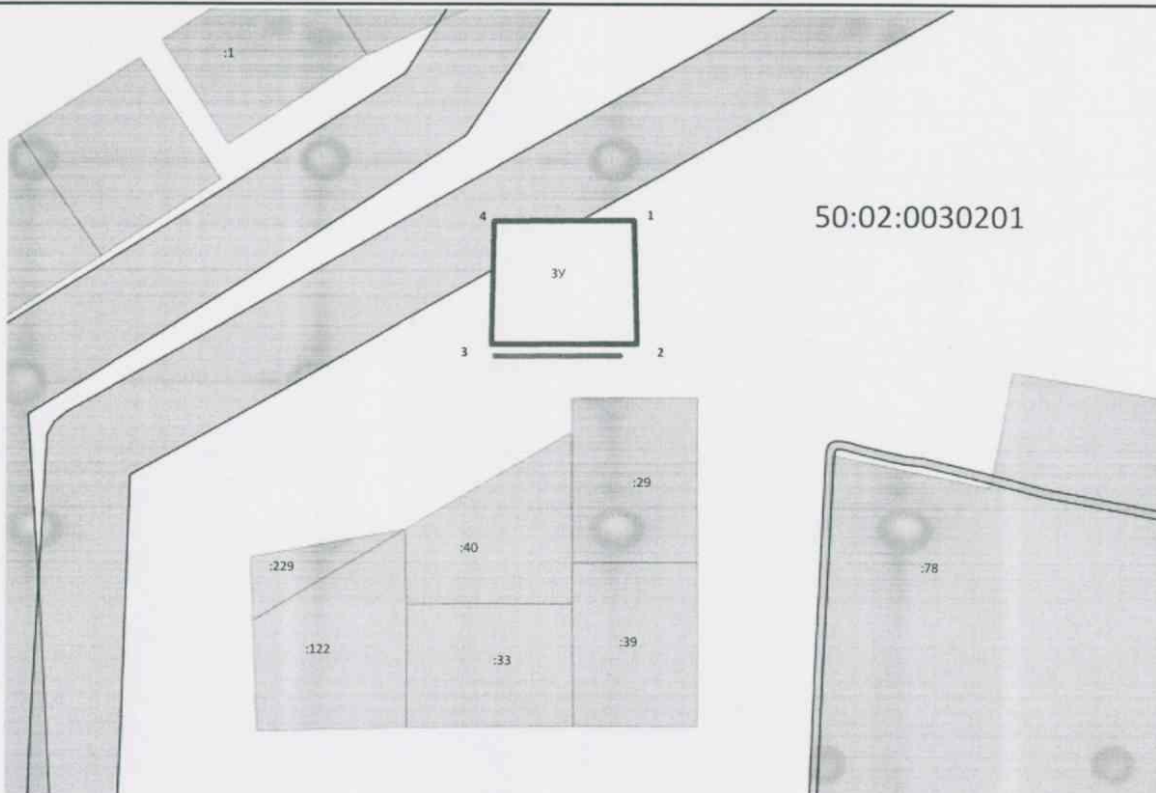
Схема расположения земельного участка или земельных участков
 На кадастровом плане территории

Местоположение: Московская область, городской округ Лотошино, рп. Лотошино, ул. Раи Ионовой

Условный номер участка		
Площадь земельного участка 1007 кв.м		
Обозначение характерных точек границы	Координаты, м	
	X	Y
1	2	3
1	521689.71	1259485.31
2	521660.10	1259485.67
3	521659.92	1259450.98
4	521689.15	1259451.51
1	521689.71	1259485.31

Система координат МСК-50
 КАДАСТРОВЫЙ ПЛАН ТЕРРИТОРИИ

Номер кадастрового квартала	50:02:0030201
План (чертеж, схема) земельных участков, расположенных в кадастровом квартале:	



Условные обозначения:

- граница образуемого земельного участка
- доступ к земельному участку

Масштаб 1:2000

Утверждена
Постановлением Главы городского округа
Лотошино Московской области

№ _____

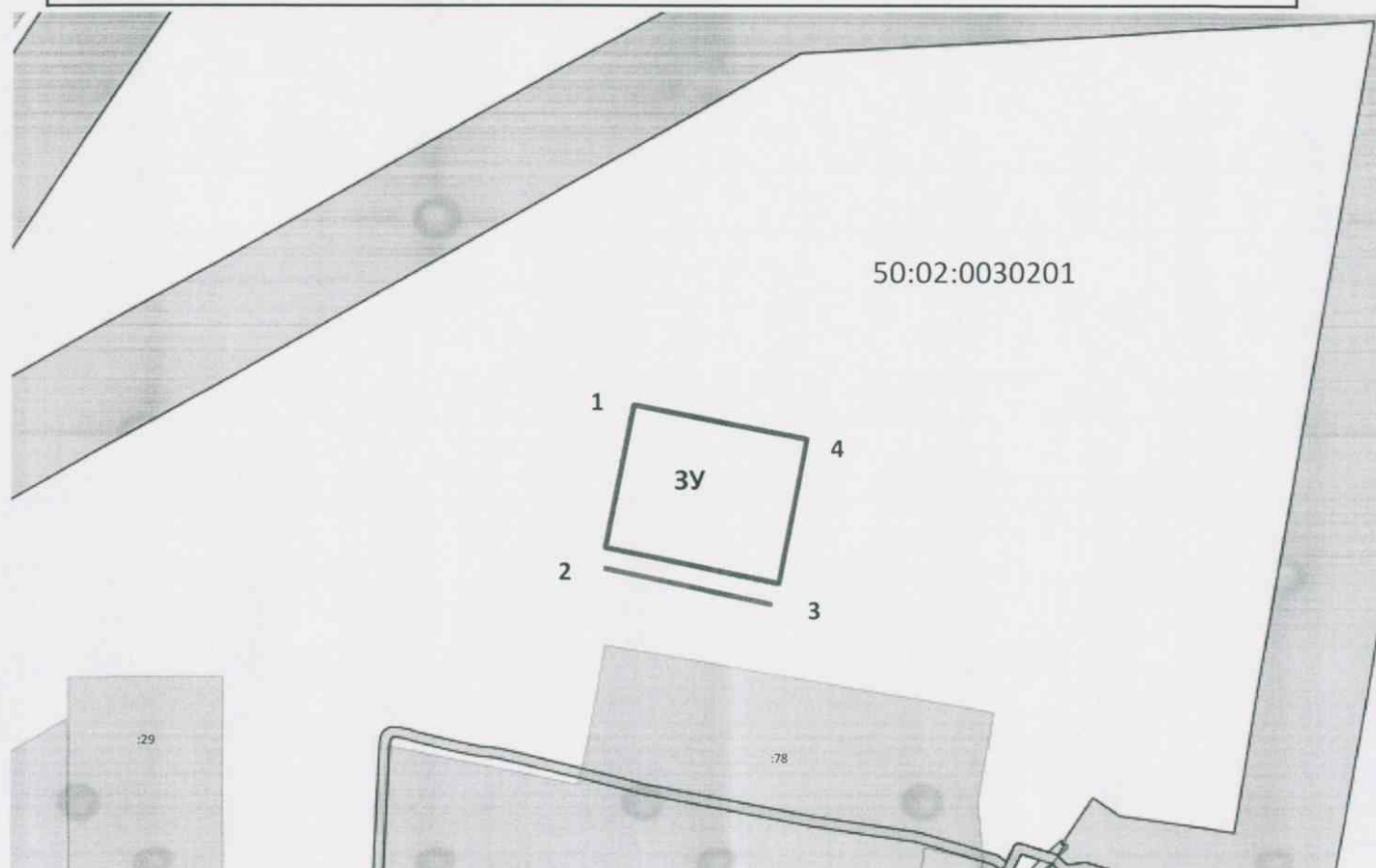
от « _____ » _____ 2020 г.

Схема расположения земельного участка или земельных участков
На кадастровом плане территории
Местоположение: Московская область, городской округ Лотошино, рп. Лотошино

Условный номер участка		
Площадь земельного участка 1029 кв.м		
Обозначение характерных точек границы	Координаты	
	X	Y
1	2	3
1	521701.49	1259582.39
2	521673.04	1259577.15
3	521665.66	1259611.56
4	521694.89	1259616.80
1	521701.49	1259582.39

Система координат МСК-50
КАДАСТРОВЫЙ ПЛАН ТЕРРИТОРИИ

Номер кадастрового квартала	50:02:0030201
План (чертеж, схема) земельных участков, расположенных в кадастровом квартале:	



Условные обозначения:
— граница образуемого земельного участка
- доступ к земельному участку

Масштаб 1:2000

Утверждена
Постановлением Главы городского округа
Лотошино Московской области

№ _____

от « _____ » _____ 2020 г.

Схема расположения земельного участка или земельных участков
На кадастровом плане территории

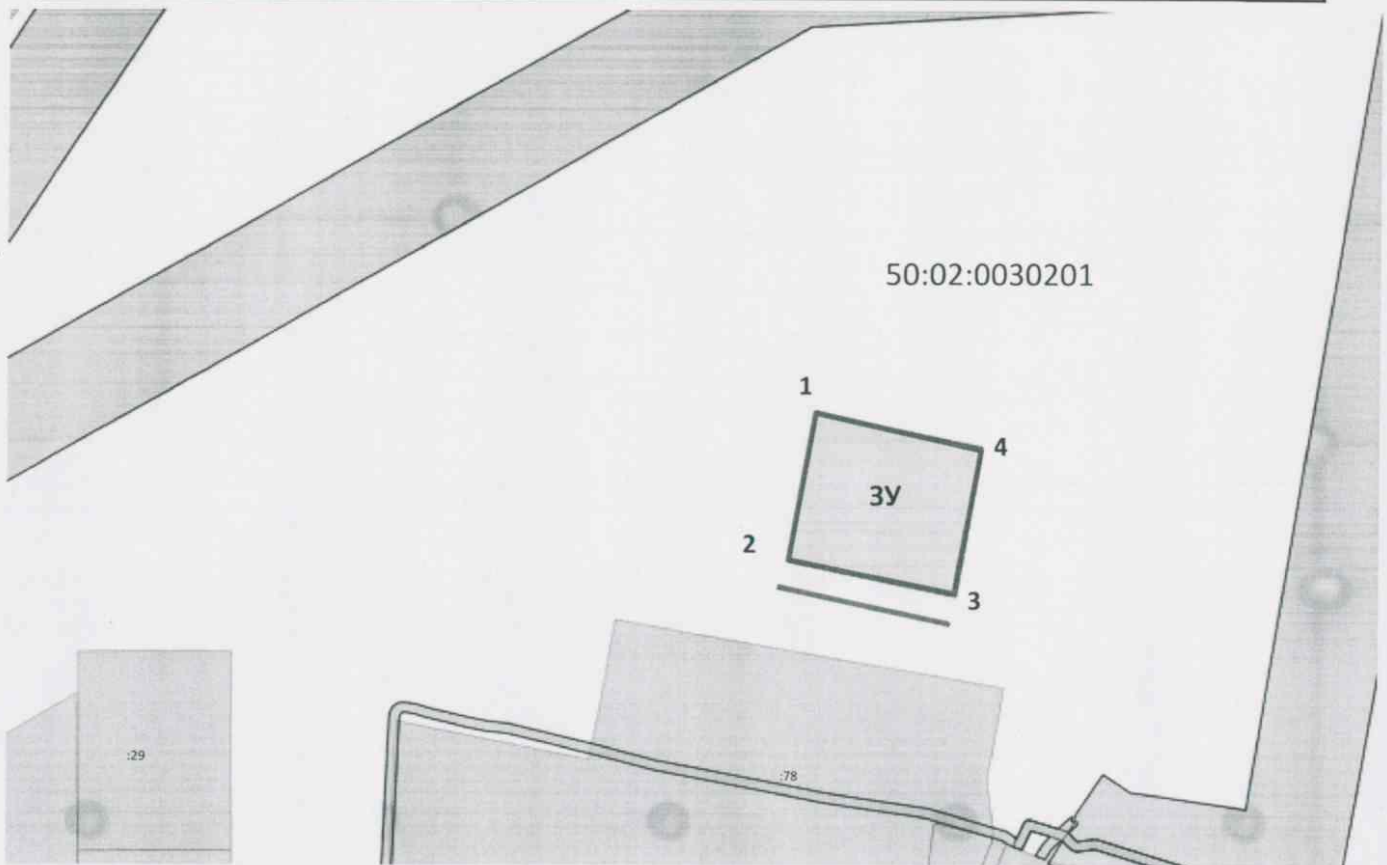
Местоположение: Московская область, городской округ Лотошино, рп. Лотошино

Условный номер участка		
Площадь земельного участка 1012 кв.м		
Обозначение характерных точек границы	Координаты	
	X	Y
1	2	3
1	521694.69	1259616.91
2	521665.45	1259611.67
3	521658.47	1259645.00
4	521688.09	1259650.04
1	521694.69	1259616.91

Система координат МСК-50

КАДАСТРОВЫЙ ПЛАН ТЕРРИТОРИИ

Номер кадастрового квартала	50:02:0030201
План (чертеж, схема) земельных участков, расположенных в кадастровом квартале:	



Условные обозначения:

- граница образуемого земельного участка
- - доступ к земельному участку

Масштаб 1:2000