

**ИЗВЕЩЕНИЕ О НАМЕРЕНИИ УЧАСТВОВАТЬ В АУКЦИОНЕ № 3 4/21**  
о приеме заявлений от граждан о намерении участвовать в аукционе по продаже  
земельного участка в собственность

Комитет по управлению имуществом администрации городского округа Лотошино Московской области в соответствии со ст. 39.18 Земельного кодекса Российской Федерации информирует о возможном предоставлении в собственность земельных участков, государственная собственность на которые не разграничена:

- площадью 500 кв.м, кадастровый квартал: 50:02:0010205, категория земель: земли населенных пунктов, разрешенное использование: для ведения личного подсобного хозяйства (приусадебный земельный участок), местоположение: Московская область, городской округ Лотошино, с. Микулино, ул. Парковая;

- площадью 1500 кв.м, кадастровый квартал: 50:02:0010702, категория земель: земли населенных пунктов, разрешенное использование: для ведения личного подсобного хозяйства (приусадебный земельный участок), местоположение: Московская область, городской округ Лотошино, д. Акулово; земельный участок полностью расположен в водоохранной зоне (р. Русса).

Граждане или крестьянские (фермерские) хозяйства, заинтересованные в приобретении права собственности на один из указанных земельных участков, в течение 30 дней со дня опубликования данного извещения в газете «Сельская Новь» и размещения в сети Интернет по адресу: [www.лотошинье.рф](http://www.лотошинье.рф), а также <https://torgi.gov.ru>, вправе подавать заявления о намерении участвовать в аукционе по продаже земельного участка в собственность.

**Дата начала подачи заявлений 30.09.2021 в 08.00.**

Дата окончания срока подачи заявлений 29.10.2021 в 17.00.

Дата подведения итогов – 01.11.2021 в 13:00.

Заявления могут быть направлены исключительно посредством государственной информационной системы « Портал государственных и муниципальных услуг Московской области» (РПГУ) на сайте [www.uslugi.mosreg.ru](http://www.uslugi.mosreg.ru).

В заявлении необходимо заполнить все обязательные поля, в т.ч. внести сведения о представителе (при его наличии).

К заявлению необходимо приложить:

- копию паспорта (для гражданина);
- документ, подтверждающий полномочия представителя заявителя, в случае, если с заявлением обращается представитель (доверенность, копия паспорта представителя).

Получить более подробную информацию можно по адресу: Московская область, городской округ Лотошино, п. Лотошино, ул. Центральная, д. 18, каб. 19 (отдел земельных отношений), тел.: 8 (49628) 70-206 (по средам с 08.00 до 17.00).

Контактное лицо – Боровкова Наталия Сергеевна.

(наименование документа об утверждении, включая

наименования органов государственной власти или

органов местного самоуправления, принявших

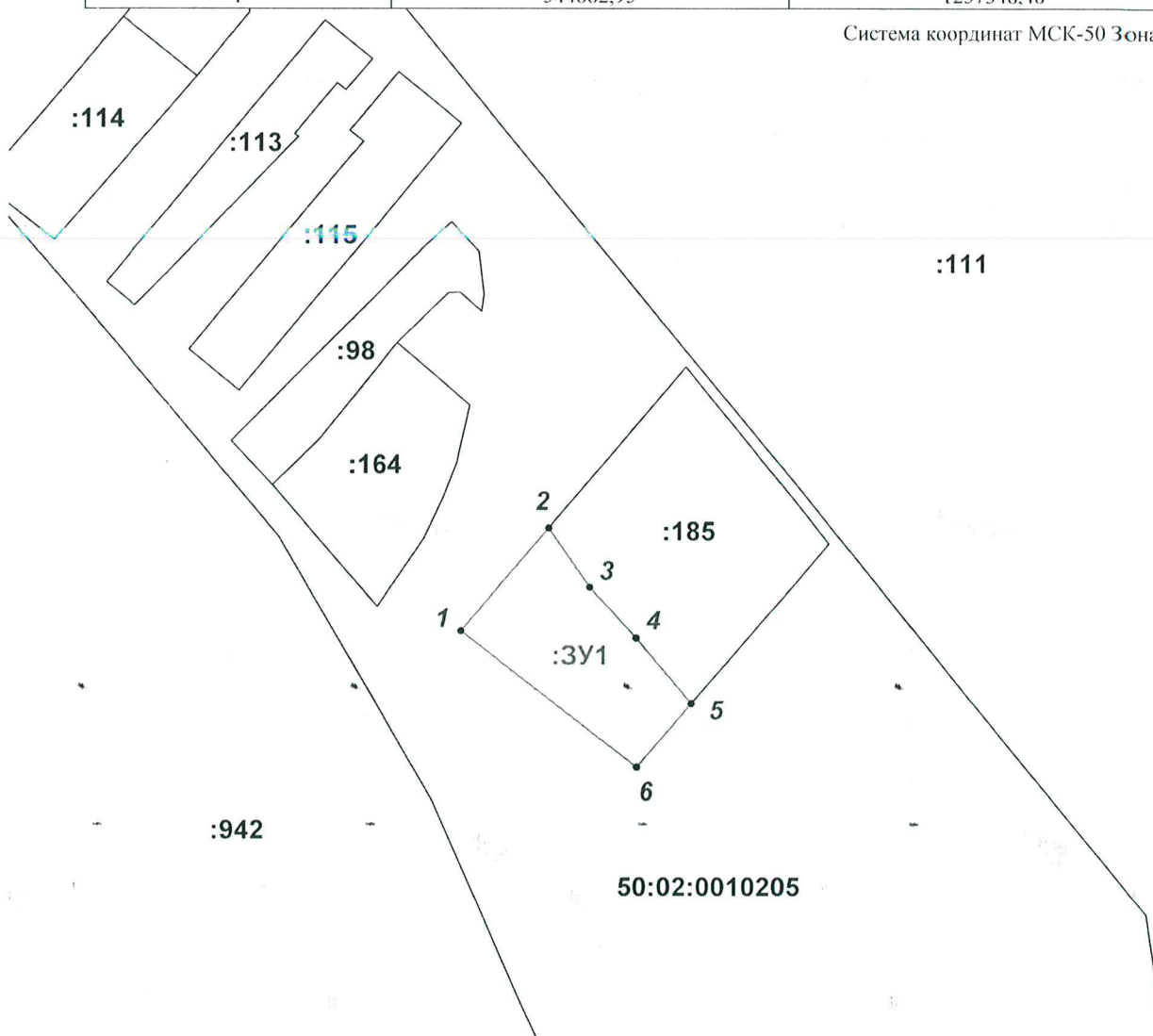
решение об утверждении схемы или подписавших соглашение о перераспределении земельных участков)

от \_\_\_\_\_ № \_\_\_\_\_

**Схема расположения земельного участка или земельных участков на кадастровом плане территории**

Условный номер земельного участка		
Площадь земельного участка 500 м <sup>2</sup>		
Обозначение характерных точек границ	Координаты, м	
	X	Y
1	544882,95	1257348,48
2	544897,94	1257361,06
3	544889,31	1257367,03
4	544881,91	1257373,73
5	544872,38	1257381,72
6	544863,15	1257373,90
1	544882,95	1257348,48

Система координат МСК-50 Зона I



Масштаб 1: 1000

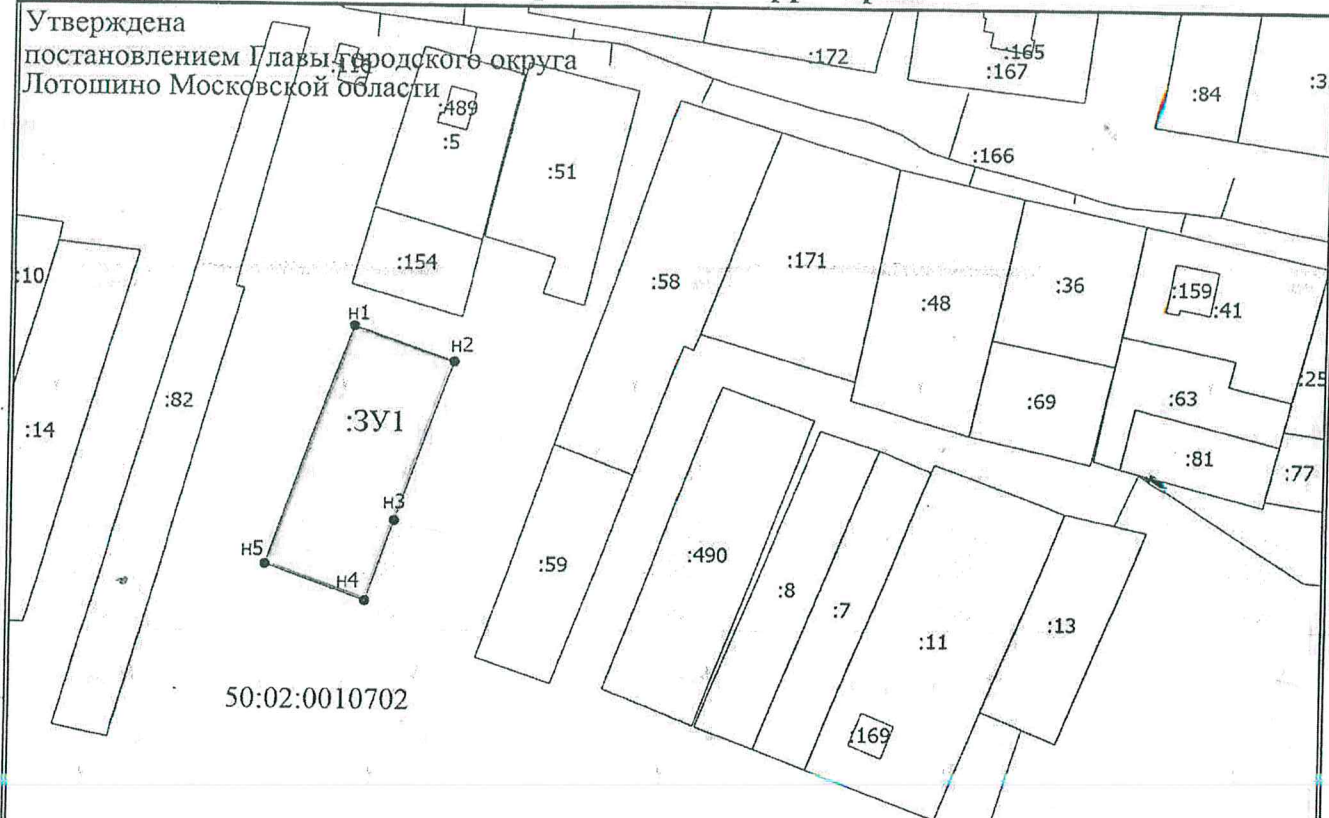
Условные обозначения:

- :3У1** - вновь образуемый земельный участок
- существующие границы земельных участков
- границы образуемого земельного участка
- :185** - кадастровые номера существующих земельных участков
- 1.** - поворотная точка границ земельного участка
- 50:02:0010205** - номер кадастрового квартала



**Схема расположения земельного участка или земельных участков на кадастровом плане территории**

Утверждена постановлением Главного городского округа Лотошино Московской области




местоположение: Московская область, городской округ Лотошино  
д.Акулово


МСК-50, зона I

Условный номер земельного участка: :3У1		
Площадь земельного участка: 1500 кв.м		
Описание характерных точек		
№	X	Y
н1	523437.15	1252413.99
н2	523428.71	1252437.53
н3	523391.01	1252423.97
н4	523372.17	1252417.26
н5	523380.65	1252393.74
н1	523437.15	1252413.99

Масштаб 1:1700

**Условные обозначения**

 - Вновь образованная часть границы, сведения о которой достаточны для определения ее местоположения

 - Характерная точка границы, сведения о которой позволяют однозначно определить ее положение на местности