

**ИЗВЕЩЕНИЕ О НАМЕРЕНИИ УЧАСТВОВАТЬ В АУКЦИОНЕ № 17/23**  
о приеме заявлений от граждан о намерении участвовать в аукционе по предоставлению  
земельного участка в аренду

Комитет по управлению имуществом администрации городского округа Лотошино Московской области в соответствии со ст. 39.18 Земельного кодекса Российской Федерации о возможном предоставлении в аренду земельного участка, государственная собственность на который не разграничена:

- площадью 1000 кв.м, кадастровый квартал: 50:02:0040110, категория земель: земли населенных пунктов, разрешенное использование: для ведения личного подсобного хозяйства (приусадебный земельный участок), местоположение: Московская область, городской округ Лотошино, п. Кировский.

Граждане или крестьянские (фермерские) хозяйства, заинтересованные в приобретении права собственности на указанный земельный участок, в течение 30 дней со дня опубликования данного извещения в газете «Сельская Новь» и размещения в сети Интернет по адресу: [www.лотошинье.рф](http://www.лотошинье.рф), а также <https://torgi.gov.ru>, вправе подавать заявления о намерении участвовать в аукционе по предоставлению земельного участка в аренду.

Дата начала подачи заявлений 12.10.2023 в 08.00.

Дата окончания срока подачи заявлений 10.11.2023 в 17.00.

Дата подведения итогов – 13.11.2023 в 13:00.

Заявления могут быть направлены исключительно посредством государственной информационной системы «Портал государственных и муниципальных услуг Московской области» (РПГУ) на сайте [www.uslugi.mosreg.ru](http://www.uslugi.mosreg.ru).

В заявлении необходимо заполнить все обязательные поля, в т.ч. внести сведения о представителе (при его наличии).

К заявлению необходимо приложить:

- копию паспорта (для гражданина);
- документ, подтверждающий полномочия представителя заявителя, в случае, если с заявлением обращается представитель (доверенность, копия паспорта представителя).

Получить более подробную информацию можно по адресу: Московская область, городской округ Лотошино, п. Лотошино, ул. Центральная, д. 18, каб. 19 (отдел земельных отношений), тел.: 8 (49628) 702-06 (по средам с 08.00 до 17.00).

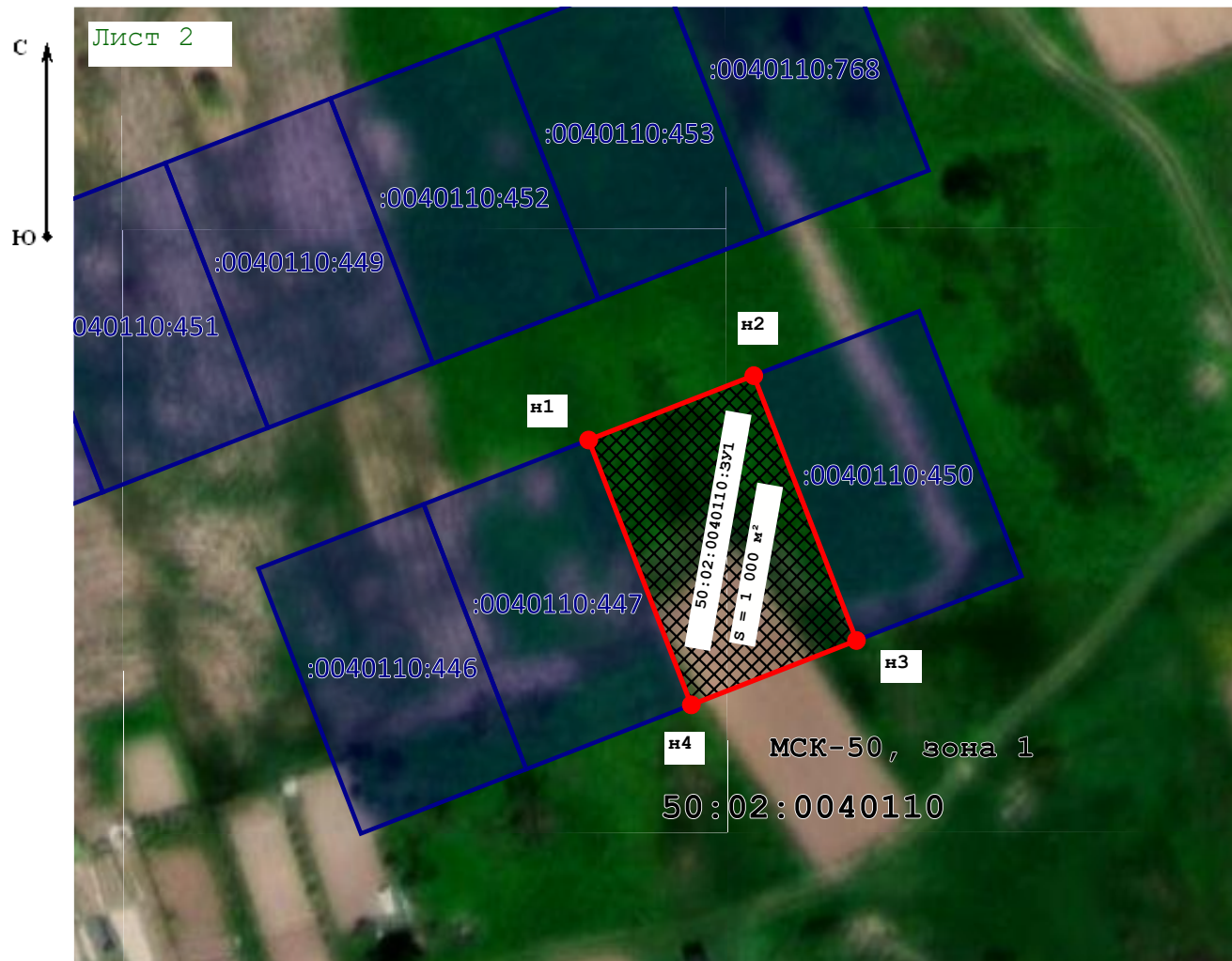
Контактное лицо – Ильменёва Лариса Сергеевна.

(наименование документа об утверждении, включая наименования органов государственной власти или органов местного самоуправления, принявших решение об утверждении схемы или подписавших соглашение о перераспределении земельных участков)

от \_\_\_\_\_ № \_\_\_\_\_




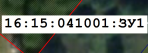
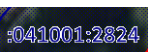


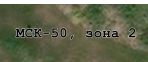
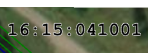



**Схема расположения земельного участка или земельных участков на кадастровом плане территории**

<b>Система координат: МСК-50 зона 1</b>					
Условный номер земельного участка			50:02:0040110:3У1		
<i>(указывается в случае, если предусматривается образование двух и более земельных участков)</i>					
Площадь земельного участка			1 000 м <sup>2</sup>		
<p><i>(указывается проектная площадь образуемого земельного участка, вычисленная с использованием технологических и программных средств, в том числе размещенных на официальном сайте федерального органа исполнительной власти, уполномоченного Правительством Российской Федерации на осуществление государственного кадастрового учета, государственной регистрации прав, ведение Единого государственного реестра недвижимости и предоставление сведений, содержащихся в Едином государственном реестре недвижимости, в информационно-телекоммуникационной сети "Интернет" (далее - официальный сайт), с округлением до 1 квадратного метра. Указанное значение площади земельного участка может быть уточнено при проведении кадастровых работ не более чем на десять процентов)</i></p>					
<b>Обозначение характерных точек границ</b>	<b>Координаты</b>		<b>Обозначение характерных точек границ</b>	<b>Координаты</b>	
	<i>(указываются в случае подготовки схемы расположения земельного участка с использованием технологических и программных средств, в том числе размещенных на официальном сайте. Значения координат, полученные с использованием указанных технологических и программных средств, указываются с округлением до 0,01 метра)</i>				
	<b>X</b>	<b>Y</b>		<b>X</b>	<b>Y</b>
н1	519 701,30	1 260 480,28	н4	519 664,02	1 260 494,77
н2	519 710,36	1 260 503,58	н1	519 701,30	1 260 480,28
н3	519 673,08	1 260 518,07			
<b>Масштаб 1: _____</b>					



Масштаб 1:1 000

**Условные обозначения:**

-  - Направления геодезических построений при определении координат характерных точек границ земельного участка
-  - Граница кадастрового квартала.
-  - Существующие здания, сооружения
-  - Условный номер образуемого земельного участка
-  - Земельный участок, имеющийся в ЕГРН сведения о границе которого достаточны для определения ее положения на местности
-  - образуемая точка, сведения о которой позволяют однозначно определить ее местоположение
-  - Площадь образуемого земельного участка
-  - Система координат
-  - Номер кадастрового квартала
-  - Граница зоны с особыми условиями использования территории или охранная зона инженерных коммуникаций
-  - вновь образованная часть границы, сведения о которой достаточны для определения ее местоположения
-  - ОКСы КПП, тип объекта: сооружение